

Вечерний СТАВРОПОЛЬ

№164 (6046) • 10 СЕНТЯБРЯ • СУББОТА • 2016 ГОД

WWW.VECHORKA.RU



общественный совет

До дня города и края – восемь дней

На очередном заседании Общественного совета под председательством главы администрации Ставрополя Андрея Джатдоева сотрудники муниципалитета, депутаты, представители общественности и духовенства обсудили список основных мероприятий, приуроченных ко Дню города и края.

Пожалуй, один из самых важных аспектов создания праздничной атмосферы – это внешний вид города. Уже сейчас здания краевого правительства, библиотеки им. Лермонтова на главной городской площади украсили огромные тематические плакаты.

Также на рекламных конструкциях, останочных павильонах, стенах учреждений и витринах магазинов размещены баннеры, знакомящие жителей и гостей краевого центра с проектами «В объективе Ставрополь», «Человек на своем месте» и городским конкурсом «Что я сделал для города».

Подготовка краевого центра к празднику вышла на финишную прямую. Завершаются работы по благоустройству. Надеюсь, что жители по достоинству оценят результаты, – отметил Андрей Джатдоев.

К празднику преобразится центральный проход Александровской площади, обновится цветочное оформление, будут обустроены сквер на улице Доваторцев, 50/1, и аллеи на участке от дома 57/2 до дома 73/2 по ул. 50 лет ВЛКСМ.

В День города и края всех жителей и гостей краевого центра ждет насыщенная развлекательная программа. В нее вошло более сотни мероприятий, которые будут интересны как взрослым, так и детворе. А на открытых пло-



щадках в микрорайонах по месту жительства пройдут праздники улиц, спортивные соревнования, концерты.

Гостей праздника будут встречать национальные подворья в парке культуры и отдыха «Центральный». На площади Ленина пройдет яркий массовый детский карнавал «Мы разные, но мы вместе» и концерт тысячеголового детского хора «Поющая юность Ставрополя».

На аллее напротив стадиона «Динамо» начнут работать площадки фестиваля современной уличной культуры «Микротрек», которые соберут свыше 300 молодых атлетов и артистов со всех регионов Юга России.

Основные вечерние праздничные мероприятия состоятся на Крепостной горе.


Завершится праздник концертом групп

«Браво» и «Серебро», а также праздничным салютом, спонсором которого выступает компания «Автоваз». В течение более чем 10 минут около 2,5 тысячи зарядов будут взрываться в небо и взрываться яркими красками под музыку из всеми любимых российских фильмов.

Немаловажная тема – вопрос безопасности ставропольцев во время празднования Дня города и края: с самого утра до позднего вечера на территории краевого центра будут дежурить стражи порядка, кинологи, казаки, сотрудники администрации и народные дружинники.

Также в этот день усилит работу общественный транспорт. Жители и гости Ставрополя смогут без труда добраться домой не только днём, но и в вечернее время.

Мы – первые!



Под таким девизом пройдет велопробег, посвященный Дню города

Первая городская газета «Вечерний Ставрополь» вместе с общественными организациями и при поддержке администрации города приглашает

сегодня, 10 сентября, в 12 часов на площадь 200-летия Ставрополя.

ПРИХОДИТЕ, БУДЕТ ИНТЕРЕСНО!

Велоколонна проедет по отремонтированным улицам нашего города по маршруту: улица Ленина, старая Объездная, улица Лермонтова, улица Маршала Жукова, площадь Ленина.

Все – на велосипед! Станьте первыми!

Службе доставки редакции газеты «Вечерний Ставрополь» **ТРЕБУЕТСЯ ПОЧТАЛОН, проживающий в районе ул. Орджоникидзе, просп. К. Маркса, ул. Дзержинского.**

Работа в утренние часы, может носить характер подработки, оплата сдельная. Рассматриваются любые кандидатуры, в том числе пенсионеры.

Тел. 23-66-68, 90-42-10.



ВЛАСТЬ ОГНЯ

В Невинномысске запущена вторая очередь металлургического завода ООО «СтавСталь»

Исполнинские горы металлолома, меж которых снуют ярко-жёлтые краны с характерной «клешней», пробуждают в памяти кадры из голливудских фильмов. Что-то из жанра «постапокалипсис». Клешни погрузчиков выхватывают пучки ржавого металла, в котором сложно узнать части автомобилей, бытовой техники и других некогда полезных вещей. Огромные транспортировщики везут всё это в жерло исполнинской печи, больше похожей на двигатель звездолёта. Металлом исчезает в огне, чтобы обрести новую жизнь.

Всё это выглядит, как портал в преисподнюю. Правда, вместо демонов вокруг спокойно ходят люди в касках, некоторые – ещё и в жаропрочных костюмах. Их вид меняет голливудские ассоциации на более родные – что-то из советского «производственного» кино середины прошлого века. Одни рабочие следят за процессом непосредственно, другие – в комнате, больше похожей на центр управления полётами. Внизу бульдозер подбирает очередную партию ещё раскалённого, но уже безопасного шлака.

Дальше всё происходит по уже обкатанной схеме. Жидкий металл заливается в формы и

превращается в здоровенные стальные бруски-заготовки. Те, в свою очередь, попадают в прокатный цех и становятся арматурой и прочими востребованными в строительстве металлическими изделиями.

Так выглядит металлургия XXI века. Завод «СтавСталь» построен на территории Невинномысского промышленного парка. Его первая очередь, прокатный цех, успешно работает уже несколько лет. Вторая – электросталеплавильный цех – открылась 5 сентября 2016 года. И эту дату смело можно запомнить, потому что не каждый день в экономике Ставрополя появляется новая отрасль. Ничего подобного в нашем регионе не было никогда.

Почти первые

Наш край всегда был житницей страны, а если и кузницей, то скорее кадров, нежели в прямом смысле этого слова. В советские времена крупные предприятия старались расположить рядом с источниками сырья, а на юге крупных месторождений железа не наблюдается. Ну а после развала СССР, как грустно заметил губернатор региона Владимир Владимиров, мы заводы не открывали, а только закрывали, отдавая их территории под торговые центры и строительные заводы.

У этого процесса была и обратная сторона. В смутные времена народ потянулся на юг, в отличие от большинства других территорий, население Ставрополя, края и сопредельных республик стабильно растёт. Отсюда строительный бум, который начался ещё в нулевых и, несколько угасая в кризисные годы, продолжается поныне. При этом многие стройматериалы приходится привозить издалека. Если кирпичные заводы нам достались с советских времён, цемент привозили из Черкесска и Новороссийска, да и производство более сложных и современных материалов в последнее время стали открывать в регионе, то металлоконструкции локализовать у нас никак не могли. Приходилось (и в значительной степени приходится до сих пор) привозить арматуру, швеллер, уголки, проволоку и всё подобное с Урала, из Сибири или вообще из-за рубежа.

Первыми занялись созданием своей металлургии наши соседи из Краснодарского края. Несколько лет назад в городе Абинске там вырос настоящий гигант, один из крупнейших в мире металлургических заводов. Он производил арматуру для олимпийских строек и атомных электростанций, объёмы производства здесь перевалили за миллион тонн и продолжают расти. Вначале завод



только делал свою продукцию из заготовок, затем занялся выплавлением собственной стали. В качестве неиссякаемого источника сырья используется металлолом, который потоком фур свозится со всей страны и по федеральным трасам «Дон» и «Кавказ» попадает в Новороссийский порт, откуда идет в Турцию и другие страны.

Но ведь ситуация в Ставропольском крае мало чем отличается. Масштабы чуть поскромнее, но объёмы строительства одни из самых высоких в стране. Да и фуры с металлоломом едут в сторону Новороссийска зачастую по нашим дорогам.

Индустрия новой эпохи

А вот чем Ставрополье выгодно отличается от многих соседних регионов – так это реальной и, что немаловажно, деятельной заинтересованностью власти в развитии промышленности. То есть, само собой, каждый губернатор хочет, чтобы в его губернии строились новые заводы и развива-

лись старые. Но, судя по статистике, не у всех это получается.

Ставропольскому правительству в этом плане есть чем гордиться. Только за 7 месяцев кризисного 2016 года объёмы промпроизводства в регионе выросли на 8 процентов. В прошлом году, тоже нелёгком, показатели роста были ещё более впечатляющими. Что важно, речь идёт не только о сохранении и развитии советского промышленного наследия (в этом случае у нас как везде – многое потеряно, зато оставшиеся на плаву заводы вполне приспособились к новым реалиям), но и о создании новых предприятий. И здесь наиболее эффективный на сегодня механизм – создание промышленных парков. О них сказано уже немало, главное, что нужно помнить, – это особые территории, на которых власти создают самые разные преференции для инвесторов, готовых построить здесь новое производство.

Окончание на 2-й стр.

дата



Сберечь память о войне, чтобы сохранить мир

В этом году исполнилось 25 лет со дня образования Общероссийской общественной организации инвалидов войны в Афганистане и военной травмы - «Инвалиды войны». На Ставрополье региональная организация начала свою деятельность двумя годами позднее, в 1993 году, тем не менее за прошедшее время сделано немало. Сегодня организация охватывает своим вниманием более 20 тысяч жителей края - ветеранов боевых действий.

Сегодня эта организация уже включает в себя не только воинов-афганцев, но и всех, кто исполнил свой воинский долг за пределами нашего государства, а также на территории Северного Кавказа. С 2006 года Ставропольскую региональную организацию инвалидов войны в Афганистане возглавляет Игорь Фаталиев. «Самое главное для нас — оперативность в решении возникающих у ветеранов проблем, - рассказывает Игорь Альбертович. - Поэтому мы не требуем от них никаких письменных заявлений о помощи, достаточно просто прийти к нам или позвонить, рассказать о сложившейся ситуации, и мы в меру своих сил и компетенции начинаем искать решение».

А проблемы бывают самые разные: жилищные, земельные, юридические, бытовые, семейные. Иногда с человеком нужно просто поговорить, поддержать его морально, дать понять, что он не остался со своей бедой один на один, что есть люди, готовые прийти ему на помощь.

Среди наиболее важных направлений деятельности организации — лечение и реабилитация ветеранов в Центре восстановительной терапии имени М.А. Лиходея, работающего на базе санаторно-курортного комплекса «Русь». Каждый год порядка 60 ветеранов и их семей предоставляется возможность поправить здоровье.



Чтобы никого не обидеть, в организации работает специальная реабилитационная отборочная комиссия, которая принимает решение по каждому конкретному человеку. Конечно, приоритет отдается инвалидам боевых действий. В свое время важное решение приняла Ставропольская городская Дума по поводу компенсации оплаты проезда ветеранам к месту лечения в «Русь»: 20 жителей краевого центра по возвращении из санатория могут получить единоразовую фиксированную выплату из бюджета в размере 5 тысяч рублей.

Есть возможность поправить здоровье и непосредственно в Ставрополе, в Центре реабилитации и интеграции инвалидов войны. Здесь есть тренажерный зал, сенсорная комната, в которой с инвалидами и членами семей погибших воинов работает психолог. Кроме этого, осуществляются реабилитационные поездки на спортивно-оздоровительную базу, где также с ними работает психолог.

В целом организация старается так построить свою работу, чтобы все чувствовали себя полноценными участниками общества, несмотря на травмы и ранения. Именно этой цели посвящены многие спор-

тивные мероприятия, такие как, например, Парадельфийские игры «Воин-спорт» и «Воин-творчество». Они проходят каждый год в центре восстановительной терапии им. М.А. Лиходея санатория «Русь», команды от разных регионов собираются вместе и проводят соревнования - как спортивные, так и творческие, своим примером показывая, что нельзя опускать руки ни в какой ситуации.

Так, в нынешнем году одним из его ярких победителей стал член организации участник войны в Афганистане Сергей Подзолко из с. Грачёвка, который представил видеофильм об открытии на территории своего района памятника ветеранам боевых действий, погибшим в «горячих точках».

У Ставропольской региональной организации сложились хорошие рабочие отношения как с городской администрацией, так и с краевым правительством. Власти охотно помогают ветеранам в проведении всех мероприятий, направленных на сохранение памяти о погибших воинах, на патриотическое воспитание подрастающего поколения. У руководства организации есть своя мечта: открыть музей афганской вой-

ны и других боевых действий, с экспонатами, в том числе с военной техникой, под открытым небом на территории Сквера памяти земляков, погибших в боях при исполнении воинского долга, расположенного на пересечении улицы Ленина и проспекта Кулакова, для воспитания подрастающего поколения в духе патриотизма и сохранения исторической памяти, уважения живых и памяти павших участников войн.

В этом плане деятельность Ставропольской региональной организации Общероссийской общественной организации инвалидов войны в Афганистане и военной травмы «Инвалиды войны» тесно переплетается с работой Ставропольской городской общественной организации помощи и поддержки ветеранов (пенсионеров) войны, труда, Вооруженных сил и правоохранительных органов «Опора» Промышленного района г. Ставрополя, которую также возглавляет Игорь Фаталиев. Здесь сформирован план мероприятий на основе Государственной программы Правительства РФ по патриотическому воспитанию. Не нужно далеко ходить: 1 сентября этого года практически в каждой школе Промышленного района побывал ветеран войны, провел с детьми урок мужества, рассказал о тяжелых военных и послевоенных годах, о необходимости сохранения мира, готовности к защите Отечества, о необходимости хорошо учиться, обретая знания защищать страну экономически, поднимать благосостояние населения.

Конечно, ветераны Великой Отечественной войны и сами нуждаются в помощи и поддержке, далеко не все из них способны ходить на встречи с детворой. Поэтому большое внимание уделяется обследованию их жилищно-бытовых условий, каждый ветеран получает персонального «шефа» — предприятие краевого центра, которое оказывает адресную помощь.

Обе организации схожи в главном: работе, которой охватывают ветеранов и членов их семей, огромном внимании, которое уделяется подрастающему поколению, а также стремлении сберечь память о войне в целях сохранения мира.

Наталья АРДАЛИНА.



ВЛАСТЬ ОГНЯ

В Невинномысске запущена вторая очередь металлургического завода ООО «СтавСталь»



Начало на 1-й стр.

Способов привлечь их - великое множество. Как правило, это готовая инфраструктура, развитая логистика, налоговые льготы, госгарантии по кредитам и многое другое.

У разных регионов и в разных парках условия самые различные. Большинство репарков существует только на бумаге, а среди реально работающих Невинномысский парк считается лучшим в ЮФО и СКФО.

Одним из его первых резидентов стал завод ООО «СтавСталь». Его строительство завершилось в 2014 году. Первая очередь представляла собой прокатный цех, в котором металлические заготовки превращались в строительную арматуру. Как и в случае с Абинским заводом, заготовки поначалу закупили со стороны, но быстро пришли к тому, что нужно осваивать собственное литье.

Как государство помогло строить «СтавСталь»

Утвердив предприятию статус резидента, правительство региона автоматически снизило для промышленного гиганта налоги. «Скидка» по налогу на прибыль составляет 4,5%, налог на имущество завод вообще несколько лет не будет платить.

«СтавСталь» входит в число приоритетных проектов Ставропольского края и находится на контроле у губернатора Ставропольского края и в региональном министерстве энергетики, промышленности и связи. Участие



правительства не ограничилось налоговыми преференциями: колоссальные объемы потребления электричества завода требовали строительства новой энергетической подстанции, и эту задачу взяли на себя власти. Под кураторством министерства строительства, дорожного хозяйства и транспорта была построена подстанция «Печная», ресурс которой позволит развиваться не только «СтавСтали», но и новым строящимся предприятиям репарка.

Завод получает поддержку на всех уровнях. В Северо-Кавказском таможенном управлении Федеральной таможенной службы была создана рабочая группа, задачей которой было максимально снизить барьеры при доставке важного для завода оборудования через границу. Минпромторг РФ включил «СтавСталь» в список комплексных инвестиционных проектов, которым государство компенсирует часть банковских процентов - за срок кредита субсидия составит порядка миллиарда рублей.

Получить инвестиционные кредиты металлургическому заводу помогли государственные гарантии, ставшие для банка залогом надёжности завода-заёмщика. Объем госгарантий превысил 2,6 миллиарда рублей, среди которых гарантию на 331,1 миллиона предоставило правительство Ставропольского края.

Руководство региона не только поддерживает федеральные программы помощи предприятиям, но и активно участвует в выборе проектов для государственной поддержки. В июне 2015 года губернатор Ставрополья Владимир Владимиров и министр промышленности и торговли РФ Денис Мантуров подписали соглашение о сотрудничестве между регионом и министерством: стороны договорились взаимодействовать в реализации промышленной политики, вместе совершенствовать законодательство и контролировать выполнение федеральных и краевых программ развития. Аналогичное соглашение В. Владимиров подписал с директором федерального Фон-

да развития промышленности Алексеем Комиссаровым.

В конечном итоге строительство электросталеплавильного цеха стало поистине эпохальным событием не только для руководства завода, но и для всего региона. Общие вложения составили около 10 миллиардов рублей, уже в скором времени число работников завода достигнет 900 человек.

Новые рубежи

Многие трудности были связаны с тем, что у нас попросту не находилось специалистов должного уровня, да и культура строительства объектов такой сложности во многом утеряна. Но в конечном итоге все проблемы оказались преодолимы. В тестовом режиме электросталеплавильный цех работает уже несколько месяцев, а его торжественный запуск лишь подытожил успех и окончание всех пусконаладочных работ.

Сегодня «СтавСталь» работает штатно, постепенно наращивая производство. Если за 2015 год объем отгруженной продукции составил 511,3 млн рублей, то при выходе на проектную мощность эта цифра превысит 8,5 млрд рублей в год. Численность сотрудников должна вырасти с 350 до свыше 900 человек. Ежегодно

завод будет перерабатывать полмиллиона тонн металлолома и производить 490 тысяч тонн строительного металлопроката. Это будет не только арматура разных размеров, но и уголок, швеллер, проволока и так далее. В перспективе завод планирует открыть ещё два цеха по производству стальных строительных материалов. Что до сбыта продукции и бесперебойных поставок сырья, то в обоих случаях поводов для сомнений нет. Несмотря на временные трудности, строительный рынок в нашем и соседних регионах вернётся к былым темпам.

Запуск второй очереди «СтавСтали» - всё же более значимое событие, чем просто открытие нового завода. Появление новой отрасли делает экономику Ставрополья более самостоятельной и устойчивой. А успешная реализация столь смелого и масштабного проекта, несомненно, привлечёт новые инвестиции. В Невинномысском индустриальном парке на сегодня 12 резидентов, и их количество растёт. Сейчас поговаривают о необходимости строительства второй очереди уже всего репарка.

Станислав МАСЛАКОВ.
Фото автора.



Президент РФ Владимир Путин провел встречу с фракцией партии «ЕДИНАЯ РОССИЯ». На встрече обсудили реализацию принятых общественно значимых законов, ход выполнения положений майских указов Президента, предложений по разработке новых законопроектов в области образования, здравоохранения, социальных обязательств перед пенсионерами.

СОХРАНИТЬ КОМАНДУ

Президент России Владимир Путин заявил, что костяк «ЕДИНОЙ РОССИИ» в следующем созыве Госдумы России должен сохраниться, чтобы продолжить решать важные задачи, стоящие сегодня перед страной.

- Всем вам я хочу пожелать успехов на завершающем, самом, наверное, важном этапе избирательной кампании и надеюсь, что костяк вашей команды сохранится в следующем созыве парламента России для того, чтобы мы могли вместе с вами двигаться вперед и решать все те задачи, о необходимости решения которых вы на протяжении последних месяцев и недель говорили с людьми и которые являются для нас первоочередными, - отметил Владимир Путин.

Также президент призвал «ЕДИНУЮ РОССИЮ» к откровенному диалогу с избирателями и отметил, что сегодня Партия должна уделять внимание всем вопросам и решать проблемы во всех сферах жизни.

- Всё, что представляет интерес для конкретного российского гражданина, - всё важно: и вопросы внешней политики, безопасность и оборона, ЖКХ, здравоохранение, образование, социальные вопросы в целом - всё важно. Важно всё, что представляет интерес для жизни каждой российской семьи, каждого российского человека, каждого российского гражданина, - подчеркнул Владимир Путин.

НОВЫМ ШКОЛАМ – БЫТЬ

На встрече отмечалось, что партия «ЕДИНАЯ РОССИЯ» успешно решила проблему очередей в детские сады для детей от 3 до 7 лет. Приблизительно 5,5 тысячи новых детских садов по всей стране уже введены в эксплуатацию. Из федеральных ресурсов на эти цели было направлено 130 миллиардов рублей.

- Это действительно хороший результат, но это не означает, что дошкольное образование должно остановиться. Будем решать вопрос по ясельным группам. Сейчас в регионах эта работа уже развёрнута, потому что такая необходимость существует для тех, у кого дети ещё не достигли трёхлетнего возраста. Но мы сделали следующий шаг - сосредоточили усилия на строительстве новых школ, - подчеркнул лидер Партии.

На программу строительства новых школ во всех регионах России в этом году выделено 25 миллиардов рублей.

БЛАГОУСТРОИТЬ КАЖДЫЙ ДВОР

Также на встрече с Президентом Владимиром Путиным «единороссы» предложили сделать партийную программу благоустройства придомовых территорий «Наш двор» общефедеральной. По мнению членов фракции, благоустроенные дворы формируют среду общения.

- Можно было бы проект Партии «Наш двор», который уже реализуется в регионах, вывести на федеральный уровень и продолжить его вместе с регионами, вместе с муниципалитетами, - предложил лидер «ЕДИНОЙ РОССИИ».

Эта проблема актуальна для большинства россиян, так как две трети из них живут в многоквартирных домах.

ИЗ ВЕТХОГО ЖИЛЬЯ ПЕРЕСЕЛЯТ

Реализация программы расселения аварийного жилья будет продолжена, но нужно также уделять внимание текущему ремонту, чтобы объемы ветхого жилья не возрастали. На встрече с фракцией «ЕДИНОЙ РОССИИ» Президент Владимир Путин призвал не доводить состояние жилья до аварийного и своевременно заниматься ремонтом.

- Чего мы точно не должны делать, это расширять количество жилья, которое попадает в разряд аварийного и ветхого, - сказал Путин. - Надо своевременно заниматься капитальным и текущим ремонтом, постоянно содержать жилье в надлежащем виде, иначе объемы этого аварийного жилья будут возрастать просто непомерными темпами.

При этом глава государства подчеркнул, что и работу по расселению из жилья, уже ставшего аварийным, нужно продолжить.

Голосуй за «ЕДИНУЮ РОССИЮ» №4



Публикация оплачена за счет средств избирательного фонда избирательного объединения Ставропольское местное отделение Ставропольского регионального отделения Всероссийской политической партии «ЕДИНАЯ РОССИЯ» на выборах депутатов Ставропольской городской Думы седьмого созыва.



город и горожане

ИНИЦИАТИВА СНИЗУ

Ставрополь имеет в стране устойчивую репутацию города спортивного. Действительно, на протяжении длительного времени руководство краевого центра уделяет серьезное внимание развитию физической культуры и спорта. Здесь существуют профессиональные команды по футболу, баскетболу, гандболу, в различные национальные сборные входят десятки ставропольцев. Да вот на недавно завершившейся Олимпиаде в Рио-де-Жанейро воспитанник ставропольской СДЮСШОР №2 Евгений Кузнецов занял четвертое место по прыжкам в воду. Город постоянно входит в первую тройку самых «здоровых городов» России. Более того, в Ставрополе стало модным заниматься спортом, причем не только на профессиональном уровне. Молодое поколение, отличающееся от своих родителей большим прагматизмом, пришло к выводу, что забота о здоровье в молодости дешевле лечения в старости. И молодые люди с удовольствием посещают различные спортивные клубы, секции, занимаются фитнесом...

Несмотря на то, что городское руководство каждый год вводит в строй десятки новых спортивных площадок во всех микрорайонах, оснащает их оборудованием, в том числе и так называемым антивандальным, следует признать, что более активному развитию спорта в Ставрополе мешает отсутствие в нужном количестве современной спортивной материально-технической базы. Если стараниями городской администрации база для занятий спортом детей регулярно улучшается, то для взрослых эта проблема стоит более остро.

Столкнувшись с этой знаменитой ставропольской спортсменкой Людмила Громова.

Потолкавшись по различным секциям аэробики, Людмила поняла: то, что предлагается под громким названием «ритмическая гимнастика», в лучшем случае почти не приносит пользы занимающимся, а иногда даже откровенно опасно для здоровья.

Вот тут-то и пригодилось знание, полученные в большом спорте, а также в медицинском институте, ординатуре и аспирантуре, которые она в свое время окончила.

Вместе с мужем, мастером спорта, заслуженным тренером России, она и создала свою оригинальную систему тренировок, запатентованную под товарным знаком «Джиммикс».

По сути, это смешанная гимнастика - научно сбалансированная программа упражнений, направленная на развитие всех мышц организма, улучшение осанки и фигуры. В комплексе применяются упражнения и приемы из различных видов гимнастики: подвижная аэробика незаметно переходит в спокойную, рассудительную йогу, шейпинг сочетается с применением элементов художественной гимнастики, в танцевальных движениях скрываются упражнения лечебной физкультуры, используются тренажеры, мячи, гимнастические палки, скакалки и т. д. При регулярных занятиях джиммиксом происходит снижение веса, уменьшаются и предотвращаются боли в спине и суставах, нормализуется работа сердечно-сосудистой, дыхательной, пищеварительной и нервной системы.

Причем строить работу секции стали по клубному принципу: женщины, придя на тренировку,



не спешили уходить из зала, а общались, могли посидеть в кафе, даже сделать прическу. Слух об оригинальном клубе быстро разлетелся по городу. Не прошло и года, как желающих тренироваться стало около тысячи!

Правда, со временем часть отсеялась, и сейчас в двух помещениях занимается энтузиастов почти вдвое меньше. Но многие из них тренируются тут более 10 лет!

Руководство клуба чутко прислушивается к веяниям времени, постоянно внедряя новые дисциплины. Так, наряду с джиммиксом желающие могут заниматься гимнастикой, получать навыки управления горными лыжами, осваивать премудрости шейпинга,

бодифлекса, восточных танцев и даже йоги...

Тренировки проводит дюжина квалифицированных специалистов, в том числе заслуженный мастер спорта и мастер спорта.

Пример Людмилы Громовой оказался заразительным. Сейчас в Ставрополе работают десятки оздоровительных клубов различной направленности, в некоторых из них инструкторами трудятся воспитанники «Джиммикса» первых наборов. Эта своеобразная инициатива снизу является серьезным подспорьем в работе городской администрации по дальнейшей популяризации физкультуры, спорта и здорового образа жизни в Ставрополе.

Валерий МАНИН.

конкурс профессионального мастерства

ПОДДЕРЖИМ ЗЕМЛЯКОВ!

«Вечерний Ставрополь» уже рассказывал о Всероссийском чемпионате профессионального мастерства «Кубок России. Лучший сантехник – 2016», который проходит под патронажем Министерства строительства и ЖКХ РФ.

В соревнованиях принимают участие 85 команд из 46 регионов Российской Федерации, а также бригады из Казахстана и Сербии. Ставрополье участвует в таком конкурсе впервые. Участникам предстоит пройти три этапа испытаний. Финал пройдет 22 ноября в Челябинске. Победителей ждет денежный приз в размере 300 тысяч рублей и золотой переходящий кубок.

От Ставрополя в конкурсе участвует команда из Минеральных Вод. Мастера из ООО «ЖЭК № 1» Виктор Зимовейский и Виктор Ильин – их общий стаж в профессии более 50 лет – успешно выдержали первое испытание добрыми делами. Ставропольские «сантехманы» установили сантехнику в квартирах двоих пенсионеров из Минвод. Все сделали быстро и качественно, а главное – совершенно бесплатно. На днях стартовало онлайн-голосование по I этапу всероссийского чемпионата «Добрые дела».

Теперь ставропольцам нужна поддержка интернет-пользователей, чтобы пройти в следующий этап. Поддержать земляков можно на сайте чемпионата день-сантехника.рф. Для этого в разделе «Голосование по I этапу – Добрые дела сантехников» нужно выбрать номер 39. Голосование бесплатное, не требует регистрации и продлится до 30 сентября. Поддержим земляков!

закон и порядок

Сто тысяч штрафа за фиктивную регистрацию

В Ставрополе оштрафован местный житель, прописавший у себя в квартире граждан Узбекистана.

Как рассказали в прокуратуре Промышленного района Ставрополя, житель одного из домов, расположенных по улице Пирогова, поставил на учет по месту пребывания в жилом помещении на территории Российской Федерации трех граждан Узбекистана. Однако в ходе проверки соблюдения миграционного законодательства выяснилось, что ни один из них в данном помещении не живет и никогда ранее не проживал, постановка на учет осуществлена фиктивно.

В отношении хозяина квартиры было возбуждено уголовное дело по ст. 322.3 УК РФ, приговором мирового судьи он осужден к наказанию в виде штрафа в размере 100 тысяч рублей.

Лжемебельщик предстанет перед судом

В Ставрополе в суд направлено уголовное дело в отношении мужчины, который под предлогом изготовления мебели брал у заказчиков крупные суммы денег.

По информации прокуратуры Промышленного района, Константин С., 1974 года рождения, обманул как минимум двух доверчивых ставропольчанок. Первой из них пообещал изготовить корпусно-сборную мебель за 670 тысяч рублей. В качестве аванса мужчина взял 400 тысяч, однако изготовлением мебели заниматься даже и не думал.

Вторую пострадавшую он обманул аналогичным способом, взяв в качестве аванса 110 тысяч рублей.

Уголовное дело направлено в суд для рассмотрения по существу. Мужчине грозит до шести лет лишения свободы.



В преддверии самого яркого и значимого для ставропольцев праздника – Дня города – в краевом центре проходит традиционный конкурс «Фестиваль городских цветников». В нынешнем году на участие в нём было подано более ста заявок.

В течение всего лета в ходе отборочного этапа специальная комиссия оценивала не только качество исполнения и гармонию цветовых сочетаний, но и креативность идеи.

На торжественной церемонии награждения победителей в администрации Ставрополя подвели итоги фестиваля.

В номинации «Парадный вход» первое место занял Ставропольский государственный аграрный университет, второе присуждено ООО «Газпром-трансгаз Ставрополь», третье

В АДМИНИСТРАЦИИ СТАВРОПОЛЯ НАГРАДИЛИ ПОБЕДИТЕЛЕЙ ФЕСТИВАЛЯ ГОРОДСКИХ ЦВЕТНИКОВ



– МУП «ВОДОКАНАЛ». «Лучшая вертикальная композиция» – номинация, в которой оценивалось цветочное оформление балконов и окон. Здесь победу одержала Галина Кулабина (ул. Пирогова, 18/2). Второе место занял Николай Лякишев (ул. Р. Люксембург, 51), на третьем – Валентина Черненко (ул.

Вокзальная, 21). В номинации «Клумба моего дворика» безусловным победителем признана Светлана Фомичёва (ул. Чапаева, 5). Второе место заняла клумба Михаила Мещерякова (ул. Ленина, 412, корпус 1). Третье место присудили Елене Бочко (ул. Дзержинского, 136-б).

Победителей конкурса на-

градили кубками, грамотами и денежными сертификатами.

Глава администрации Ставрополя Андрей Джатдоев поблагодарил финалистов за их вклад в благоустройство города, отметил, что вместе со службами города цветоводы-любители делают краевой центр чище, уютнее и красивее.

безопасность на дороге

ПО СТАВРОПОЛЬСКИМ ПЕРЕХОДАМ ШАГАЮТ «АВТОБУСЫ»

В первые дни нового учебного года тысячи школьников Ставрополя присоединились к Всероссийской акции «Шагающий автобус».

Используя картон, фанеру, цветную бумагу, световозвращатели, краски и, конечно же, фантазию, ребята из начальных классов заблаговременно изготовили яркие макеты автобусов, светофоров, дорожных знаков и вместе с сотрудниками Госавтоинспекции вышли на пешеходные переходы вблизи своих школ. Они не только протестировали безопасность подхода к образовательным учреждениям, но и привлекли внимание водителей к тому, что на улицах городов и сел появились юные пешеходы, спешащие в школу.

По мнению педагогов и сотрудников Госавтоинспекции, акция «Шагающий автобус» станет традиционной, поскольку не только дети, но и взрослые поддержали ее, лично оценив состояние пешеходных переходов и реакцию участников дорожного движения на призыв детей быть внимательными и собранными при подъезде к школам и детским садам.



вопрос – ответ

КАКИЕ ПРАВА ЕСТЬ У ПОЛИЦЕЙСКОГО?

В Управление МВД России по городу Ставрополю время от времени обращаются люди, считающие, что их права нарушены. На наиболее распространенные вопросы нам ответили специалисты правового отдела городского отдела полиции.

– Кого и при каких обстоятельствах имеют право задерживать сотрудники полиции?

– Согласно части 1 статьи 1 Федерального закона «О полиции» полиция предназначена для защиты жизни, здоровья, прав и свобод граждан. Но если человек преступил закон, то полиция принимает прежде всего такие меры, как задержание. Согласно статье 14 Федерального закона «О полиции» лицо не может быть подвергнуто задержанию на срок более 48 часов до судебного решения. Полицией может задержать человека только в предусмотренных законом случаях. В частности, лиц, подозреваемых в совершении преступления, а также лиц, в отношении которых избрана мера пресечения в виде заключения под стражу, – по основаниям, в порядке и на срок, которые предусмотрены уголовно-процессуальным законодательством Российской Федерации; лиц, уклоняющихся от исполнения административного наказания в виде административного ареста – до передачи их в места отбывания административного ареста; лиц, в отношении которых ведется производство по делам об административных правонарушениях, – по основаниям, в порядке и на срок, которые предусмотрены законодательством об административных правонарушениях, и в других случаях.

Задержанное лицо вправе пользоваться

ся, в соответствии с федеральным законом, услугами адвоката (защитника) и переводчика с момента задержания.

Задержанные лица, находящиеся при них вещи и документы, а также их транспортные средства подвергаются досмотру в порядке, установленном законодательством об административных правонарушениях, если иной порядок не установлен федеральным законом.

Задержанное лицо в кратчайший срок, но не позднее трех часов с момента задержания, если иное не установлено уголовно-процессуальным законодательством Российской Федерации, имеет право на один телефонный разговор в целях уведомления близких родственников или близких лиц о своем задержании и месте нахождения. Такое уведомление по просьбе задержанного лица может сделать сотрудник полиции.

О каждом случае задержания несовершеннолетнего полиция незамедлительно уведомляет его родителей или иных законных представителей.

– Имеет ли право полицейский без ордера прокурора входить в жилой дом?

– Следует указать, что обыск в жилище производится на основании судебного решения.

Но в определенных законом случаях полиция имеет право без судебного решения проникать в жилое помещение. В частности, для спасения жизни граждан и (или) их имущества, обеспечения безопасности граждан или общественной безопасности при массовых беспорядках и чрезвычайных ситуациях; для задержания лиц, подозреваемых в совершении преступления; для пресечения преступления; для установ-

ления обстоятельств несчастного случая. О каждом случае вхождения сотрудника полиции в жилое помещение помимо воли находящихся там граждан письменно уведомляется прокурор в течение 24 часов.

– Слышал, что полицейским запрещено применять огнестрельное оружие, а можно только пользоваться спецсредствами. Так ли это?

– Это не так. Сотрудник полиции имеет право применять и спецсредства, и огнестрельное оружие, но только в строго определенных законом случаях, например: для защиты другого лица или себя от преступного посягательства, если это посягательство сопряжено с насилием, опасным для жизни и здоровья; для освобождения заложников; для задержания пытающегося скрыться преступника, застигнутого при совершении деяния, содержащего признаки тяжкого или особо тяжкого преступления против жизни, здоровья, собственности, и пытающегося скрыться, если иными средствами задержать его не представляется возможным.

Запрещается применение огнестрельного оружия с производством выстрела на поражение в отношении женщин, лиц с явными признаками инвалидности, несовершеннолетних, когда их возраст очевиден или известен сотруднику полиции, за исключением случаев оказания указанными лицами вооруженного сопротивления, совершения вооруженного или группового нападения, угрожающего жизни и здоровью граждан или сотрудника полиции. Сотрудник полиции не имеет права применять огнестрельное оружие при значительном скоплении граждан, если в результате его применения могут пострадать случайные лица.

ШКОЛА И ОБЩЕСТВО

В конце августа министр образования Российской Федерации Ольга Васильева и президент Русского общественного фонда Александра Солженицына, председатель Совета по вопросам проведения итогового сочинения в выпускных классах Наталия Солженицына представили тематические направления для написания итогового сочинения в 2016-2017 учебном году. Их, как и в прошлом году, пять. Но названия их изменились – «Разум и чувство»; «Честь и бесчестие»; «Победа и поражение»; «Опыт и ошибки»; «Дружба и вражда». Напомним, что в ЕГЭ-2016 направления звучали так: «Время», «Дом», «Любовь», «Путь» и «Литература». А еще раньше, в 2014-2015 учебном году, направления были такие: «Недаром помнит вся Россия...» (200-летний юбилей М. Ю. Лермонтова), «Вопросы, заданные человечеству войной», «Человек и природа в отечественной и мировой литературе», «Спор поколений: вместе и врозь» и «Чем люди живы?».

ТРЕБОВАНИЕ ОДНО: ДОПУСК К ЕГЭ – ТОЛЬКО «ЗАЧЕТ» ПО СОЧИНЕНИЮ

На этот раз тематические направления подготовлены специалистами Федерального института педагогических измерений и одобрены Советом по вопросам проведения итогового сочинения в выпускных классах.

Обучающиеся с ограниченными возможностями здоровья или дети-инвалиды и инвалиды вместо сочинения вправе писать итоговое изложение.

Третий год подряд для выпускников написание итогового сочинения (изложения) является обязательным этапом завершения среднего образования и рассматривается как допуск к государственной итоговой аттестации. Результатом итогового сочинения или изложения является «зачет» или «незачет».

К сдаче единого государственного экзамена (ЕГЭ) и основного государственного экзамена (ОГЭ) будут допускаться только выпускники, получившие «зачет».

Также по желанию итоговое сочинение (изложение) могут писать и выпускники прошлых лет, чтобы представить его результаты в вузы.

Выпускник по желанию может представить свое сочинение при подаче документов в вуз в качестве индивидуального достижения абитуриента.

Важно отметить, что в этом году за все индивидуальные достижения абитуриенту могут начислить не более 10 баллов, которые суммируются с результатами ЕГЭ. При этом решение о том, учитывать или нет индивидуальные достижения, каждый вуз принимает сам, предварительно разместив информацию об этом в правилах приема, которые будут опубликованы до 1 октября 2016 года.

КРИТЕРИИ ОЦЕНКИ СОЧИНЕНИЯ ДОПОЛНЕННЫ

Сочинение (изложение) будет оцениваться по СОДЕРЖАНИЮ. Будут смотреть на формулировку проблем исходного текста. Экзаменуемый должен (в той или иной форме) верно сформулировать одну из проблем исходного текста. И тут не должно быть фактических ошибок, связанных с пониманием и формулировкой проблемы. Если ребенок не смог верно сформулировать ни одну из проблем исходного текста, это очевидный минус. А еще нужен комментарий к сформулированной проблеме: и тут важно, чтобы не было фактических ошибок, связанных с пониманием исходного текста. Если допущено не более одной фактической ошибки в комментариях, это минус. Если прокомментирована другая, не сформулированная экзаменуемым проблема, или в качестве комментария дан простой пересказ текста или его фрагмента, или в качестве комментариев цитируется большой фрагмент исходного текста, тоже минус.


В содержании должна быть отражена позиция автора, то есть экзаменуемый обязан выразить свое мнение по сформулированной им проблеме. Тут тоже много нюансов...

А еще сочинение должно иметь свое РЕЧЕВОЕ ОФОРМЛЕНИЕ. Учитывается и оценивается положительно смысловая цельность, речевая связность и последовательность изложения. Другими словами, работа должна быть логической, отличаться точностью выражения мысли. Нельзя допускать однообразия грамматического строя речи или уж очень сильно разнообразить его.

Сочинение оценивается и с точки зрения ГРАМОТНОСТИ. Тут тоже смотрят на орфографию, пунктуацию, соблюдение языковых и речевых норм, обращают внимание также на

О РАЗУМЕ И ЧЕСТИ, О ДРУЖБЕ И ВРАЖДЕ

Объявлены направления тем, по которым выпускники смогут написать итоговое сочинение в 2016-2017 учебном году



соблюдение этических норм, фактологическую точность.

Если в сочинении менее 70 слов, то такая работа не засчитывается (оценивается нулем баллов) – задание считается невыполненным. Но и высший балл за работу объемом от 70 до 150 слов не ставится. Если сочинение представляет собой пересказанный или полностью переписанный исходный текст без каких бы то ни было комментариев, то такая работа по всем аспектам проверки оценивается нулем баллов.

Хорошее сочинение должно содержать от 350 слов. Максимальное количество слов в сочинении не устанавливается: в определенной объеме своего сочинения участник должен исходить из того, что на всю работу отводится 3 часа 55 минут. Если в сочинении менее 250 слов (в подсчет включаются все слова, в том числе и служебные), то выставляется «незачет» за невыполнение требования № 1 и «незачет» за работу в целом (такое сочинение не проверяется по пяти критериям оценивания).

Еще обратят внимание на самостоятельность написания итогового сочинения. Не допускается списывание из какого-либо источника, разрешено лишь прямое или косвенное цитирование с обязательной ссылкой на источник (ссылка дается в свободной форме). Объем цитирования не должен превышать объем собственного текста.

Если сочинение признано экспертом несамостоятельным, то выставляется «незачет».

ПЯТЬ НАПРАВЛЕНИЙ ИЗМЕНИЛИСЬ. ОСТАЛАСЬ ИДЕЯ – ПАТРИОТИЗМ

Если проанализировать содержание направлений, то можно заметить: все они предполагают выпускнику поразмышлять.

К примеру, направление «Разум и чувство». Тут важно рассказать о разуме и чувстве как о двух важнейших составляющих внутреннего мира человека, которые влияют на его устремления и поступки. Разум и чувство могут быть рассмотрены как в гармоническом единстве, так и в сложном противоборстве.

Тема разума и чувства интересна для писателей разных культур и эпох: герои литературных произведений нередко оказываются перед выбором между велением чувства и подсказкой разума.

Вот и подумаем вместе, почему сложные решения рекомендуют принимать «с холодной головой», когда «ум с сердцем не в ладу»? (Грибоедов). Если есть совесть – есть и стыд. Почему разумный человек гонится не за тем, что приятно, а за тем, что извлекает от неприятностей...

«Честь и бесчестие» – тоже повод для внутренних размышлений. В основе направления лежат полярные понятия, связанные с выбором человека: быть верным голосу совести, следовать моральным принципам или идти путем предательства, лжи и лицемерия.

Многие писатели сосредотачивали внимание на изображении разных проявлений человека: от верности нравственным правилам до различных форм компромисса с совестью, вплоть до глубокого морального падения личности.

«Победа и поражение». Направление позволяет размышлять о победе и поражении в социально-историческом, нравственно-фи-

лософском, психологическом плане. Рассуждение может быть связано как с внешними конфликтными событиями в жизни человека, страны, мира, так и с внутренней борьбой человека с самим собой, ее причинами и результатами. В литературных произведениях нередко показана неоднозначность и относительность понятий «победа» и «поражение» в разных исторических условиях и жизненных ситуациях.

«Опыт и ошибки». В рамках этого направления возможны рассуждения о ценности духовного и практического опыта отдельной личности, народа, человечества в целом, о цене ошибок на пути познания мира, обретения жизненного опыта. Важно помнить, что литература часто заставляет задуматься о взаимосвязи опыта и ошибок.

«Дружба и вражда». Это направление нацеливает на рассуждение о ценности человеческой дружбы, о путях достижения взаимопонимания между отдельными людьми, их сообществами и даже целыми народами, а также об истоках и последствиях вражды между ними. Содержание многих литературных произведений связано с теплотой человеческих отношений или неприязнью людей, с перерастанием дружбы во вражду или наоборот – с изображением человека, способного или не способного ценить дружбу, умеющего преодолевать конфликты или сеющего вражду.

Даем «подсказку»: размышления в рамках каждого из пяти направлений можно и нужно увязывать с чувством патриотизма, высоким «накалом» любви к Родине. Все-таки и вправду литературными героями чаще всего движет именно это переживание – особенно в самые кульминационные минуты их собственной жизни, если они связаны с критическими моментами в истории страны.

ГОТОВИМСЯ К СОЧИНЕНИЮ БЕЗ ПАНИКИ

В 2015-2016 учебном году школьники писали сочинение 2 декабря. А дополнительные дни для того, чтобы можно было «пересдать» сочинение, устанавливались 3 февраля и 4 мая.

В этом году ориентировочные даты – 7 декабря, 1 февраля и 3 мая 2017 года.

На школьных форумах сейчас наблюдается родительская шумиха: мамы и папы волнуются, спрашивают друг у друга, а можно ли успеть «начитать» нужные литературные произведения в столь короткие сроки.

Отвечаем: список литературы по всем направлениям можно найти в Интернете на разных сайтах. Кроме того, следует учесть, что дети многое уже читали в разных классах школы: тут и А. П. Чехов, пьеса «Вишневый сад», и А. С. Грибоедов, комедия «Горе от ума», и Д. И. Фонвизин, комедия «Недоросль», и Н. А. Некрасов, поэма «Кому на Руси жить хорошо», и М. Ю. Лермонтов, роман «Герой нашего времени», и А. С. Пушкин, и Л. Н. Толстой, и И. С. Тургенев, и многие другие классики.

Другое дело, что действительно остается не так много времени на подготовку: попросите у себя в классе «уложить» свои мысли! Но можете не сомневаться: в школах Ставрополя работают прекрасные учителя-словесники – за три года они накопили опыт и обязательно расскажут ребятам обо всех секретах хорошего итогового сочинения. Не паникуйте, и все будет хорошо!

Лариса РАКИТЯНСКАЯ.

ВНИМАНИЕ! НАЧАЛАСЬ КАМПАНИЯ ПО НАЧИСЛЕНИЮ И УПЛАТЕ АРЕНДНЫХ ПЛАТЕЖЕЙ ЗА 3 КВАРТАЛ 2016 ГОДА

УВАЖАЕМЫЕ АРЕНДАТОРЫ!

Напоминаем вам, что наступает срок уплаты арендных платежей за землю за 3-й квартал 2016 года – до 15 сентября.

Реквизиты счета для оплаты арендной платы за земельные участки, государственная собственность на которые не разграничена и которые расположены в границах городских округов:

Наименование получателя:
УФК по СК
(КУМИ г. Ставрополя);
ИНН 2636014845;
р/с 40101810300000010005.

Банк: ГРКЦ ГУБР по СК;
БИК 040702001;
КПП 263601001;
ОКТМО 07701000;
КБК
602 111 05012 04 0000 120.

В комитете по управлению муниципальным имуществом города Ставрополя открыта «горячая линия» по телефону 94-26-04.

На сайте администрации города и комитета по управлению муниципальным имуществом размещается список начисленных платежей по всем арендаторам земельных участков, и каждый может узнать о своих обязательных платежах. Также на сайте городской администрации размещен новый **информационный сервис** для арендаторов земель и муниципального имущества в городе Ставрополе, позволяющий не только узнать задолженность по арендным платежам не выходя из дома, но и сформировать и распечатать квитанцию для внесения арендных платежей в любых кредитных учреждениях либо произвести оплату в системе «Сбербанк ОнЛ@йн».

Уведомляем, что арендаторам, не внесшим арендную плату за землю до 15 сентября 2016 года, начиная с 16 сентября будет начислена пеня в размере 0,1% от суммы долга на день исполнения денежного обязательства за каждый день просрочки, что составляет 36% банковских годовых.

По всем арендаторам, имеющим задолженность более 2-х периодов, проводится претензионная исковая работа по взысканию недоимки в судебном порядке.

Кроме того, в каждом номере газеты «Вечерний Ставрополь», а также на сайте администрации города публикуются списки арендаторов, имеющих значительную задолженность по арендной плате за землю.

Убедительно призываем вас быть инициативными и своевременно осуществлять свои обязательства по договорам аренды земельных участков и не попадать в «черный список».

Помните! Своевременное внесение арендной платы – это новые детские сады и школы и многое другое в развитии краевого центра.

мастер-класс на кухне

ЕВРОПЕЙСКИЕ ДЕСЕРТЫ

Маффины шоколадные со сливой

ИНГРЕДИЕНТЫ: яйца – 2 шт., слива – 200 г, сахар – 200 г, молоко – 70 мл, масло растительное – 70 мл, какао – 3 столовые ложки, мука – 200 г, крахмал картофельный – 100 г, соль – щепотка.

В глубокое блюдо разбить 2 яйца и сахар, взбить все это миксером. Продолжая взбивать, добавить молоко и растительное масло.

В кастрюлю всыпать муку, крахмал, какао и соль и как следует перемешать ложкой. Смешать ингредиенты из кастрюли с тестом в блюде, перемешать все миксером. Духовку разогреть до 180 градусов. Формы для запекания смазать растительным маслом с помощью кулинарной кисточки. Залить в них готовое тесто и добавить по половинке сливы и поставить формочки для запекания в духовой шкаф. Через 20 минут маффины готовы.

Английский ореховый пудинг

ИНГРЕДИЕНТЫ: 250 г белого хлеба, 2 яйца, 100 г очищенных грецких орехов, 1,5 стакана молока, 1/2 пачки сливочного масла, 3/4 стакана сахара.

Хлебный мякиш замочить в молоке. Орехи слегка обжарить на сухой сковороде без масла и пропустить через мясорубку. Белки яиц отделить от желтков. Желтки растереть с сахаром, перемешать с орехами и размоченным мякишем. Добавить размочен-

ное сливочное масло, перемешать. Белки взбить и добавить к остальным ингредиентам, хорошо перемешать.

Смазать растительным маслом форму, посыпать панировочными сухарями и выложить массу. Выпекать до готовности в предварительно разогретой духовке.

Грушевый кранбл с мюсли

ИНГРЕДИЕНТЫ: груши – 3 шт., мука пшеничная – 100 г, мюсли с орехами и сухофруктами – 100 – 150 г, масло сливочное – 100 г, сахарный песок – 150 г, мука рисовая – 2 ст. ложки, корица – по вкусу.

Соединить в миске просеянную пшеничную муку, мюсли с орехами и сухофруктами, половину сахарного песка, измельченное на терке охлажденное масло.

Перетереть массу руками до состояния крошки. Груши разрезать пополам, удалить сердцевину и нарезать кубиком. Добавить рисовую муку, оставшийся сахар и корицу, перемешать. Формочки смазать маслом. Можно использовать порционные формочки или большую форму для запекания. Наполнить формы смесью примерно на 2/3. На груши насыпать песочную крошку, поставить в разогретую до 180 градусов духовку минут на 20. Подать кранбл теплым.

Кранбл можно готовить с яблоками и сливами, вишней и черникой.

Голландские блины с яблоками

ИНГРЕДИЕНТЫ: дрожжи сухие – 1 пакет (15 г), молоко – 2 стакана, мука гречневая – 1 стакан, пшеничная мука – 100 г, яйца куриные – 2 шт., яблоко – 1/2,

Французский яблочный пирог

ИНГРЕДИЕНТЫ: кислые яблоки – 600 г, сахар – 120 г, сливочное масло – 100 г, слоеное тесто – 250 г.

На сухую сковороду высыпать сахар, расплавить на маленьком огне и уварить до состояния карамели светлого-коричневого цвета. Добавить сливочное масло и хорошо перемешать. Яблоки вымыть, обсушить, очистить от кожуры и сердцевин. Нарезать на крупные дольки. Положить яблоки в карамель и тушить 5 минут. В форму для запекания выложить яблоки с карамелью. Слоеное тесто раскатать по размеру формы, покрыть им яблоки, края подогнуть вниз. Сверху вилкой сделать несколько проколов для выхода воздуха. В разогретую до 200 градусов духовку поставить форму и выпекать примерно 20-25 минут. Достать из духовки, дать немного остыть и перевернуть пирог на плоское блюдо.



сахар – 1+1 ст. ложка, соль – 1/2 ч.л., сливочное масло, корица, сахарная пудра.

Развести дрожжи в 50 мл теплого молока. Смешать в миске гречневую и пшеничную муку, просеивая ее через сито. Добавить в муку сахар и соль. Муку, яйца, половину объема оставшегося молока смешать, влить дрожжи. Перемешать и закрыть миску чистым кухонным полотенцем. Оставить миску с тестом в теплом месте на 1 час.

Если необходимо, добавить еще молоко и взбить тесто венчиком, чтобы не было комочков. Тесто должно быть похоже на сметану. Отставить его минут на 10-15. В это время яблоки нарезать на дольки, удалив сердцевину. Обжарить яблоки на сливочном масле с сахаром и корицей. Залить яблоки тестом и убавить огонь, чтобы он был чуть меньше среднего, иначе блин подгорит, а середина останется сырой. Как только верх блина схватится, его надо перевернуть. Удобнее всего это делать, столкнув блин

на тарелку. А потом, перевернув ее, закинуть блин на сковородку. Дождаться, когда подрумянится нижняя сторона. Выложить на тарелку и отправить жариться очередную порцию яблок. Подавать можно со взбитыми сливками, кусочками яблока или клубники, кому как нравится.

Р. С. Гречневую муку можно предварительно «запарить» в стакане теплого молока, а потом добавлять все остальное. Если дома нет гречневой муки, то можно перемолоть гречку в кофемолке, а потом просеять через мелкое сито.

Вместо большого блина можно сделать маленькие оладьи.

Молочный пудинг с печеными яблоками

ИНГРЕДИЕНТЫ: молоко – 150 мл, яйцо куриное (только желток) – 1 шт., крахмал картофельный – 1 ч.л., сахар – 1,5 ч.л., яблоки – 1-2 шт.

Молоко (половину от необ-

ходимого объема) подогреть с сахаром до полного растворения, вторую половину смешать с крахмалом. Отделить белок от желтка, соединить желток с молочно-крахмальной смесью. Перемешать до однородности. Влить тонкой струйкой молочно-крахмальную смесь в подогретое молоко, тщательно при этом размешивать, чтобы яйцо не свернулось. Варить на медленном огне, пока не загустеет, непрерывно помешивая. Яблоки освободить от сердцевин, разрезать на дольки и сложить на плоское блюдо. Кислые яблоки посыпать сахаром и запекать в микроволновке 2-3 минуты. Выложить пудинг на яблоки, остудить.

В пудинг можно добавить мускатный орех, корицу или ванильный сахар – по вкусу.

Немецкая шарлотка с айвой

ИНГРЕДИЕНТЫ: яйца куриные – 4 шт., сахар – 1 стакан, мука пшеничная – 1 стакан, масло сливочное – 30 г, айва – 2 шт.

Айву нарезать дольками. В сковороде растопить сливочное масло, выложить айву и посыпать сахаром. Обжаривать, пока айва не закармелизируется и не станет румяной. Дать айве остыть.

Пока айва остывает, заняться тестом. Взбить в комбайне яйца, это займет около пяти минут. Не выключая комбайн, подсыпать к яйцам сахар и взбивать, пока сахар не растворится. Затем массу перелить в миску и добавить муку. Вымешать, как бисквит.

Застелить пергаментом форму, выложить на дно кусочки айвы и залить их тестом. Чтобы при выпечке в центре бисквита не образовался купол, форму следует покрутить пару раз по кругу.

Разогреть духовку до 180 градусов, выпекать шарлотку около получаса. Затем остудить, снять кольцо, перевернуть шарлотку на тарелку и снять бумагу.

**Рубрику ведет
Анна КАСЬЯНОВА.**

официальное опубликование

ПОСТАНОВЛЕНИЕ
АДМИНИСТРАЦИИ ГОРОДА СТАВРОПОЛЯ
СТАВРОПОЛЬСКОГО КРАЯ

09.08.2016

г. Ставрополь

№ 1852

О предоставлении субсидии из бюджета города Ставрополя садоводческим, огородничским и дачным некоммерческим объединениям граждан, расположенным на территории города Ставрополя, на инженерное обеспечение территорий садоводческих, огородничских и дачных некоммерческих объединений граждан

В соответствии с постановлением администрации города Ставрополя от 25.06.2015 № 1286 «Об утверждении Порядка предоставления субсидий из бюджета города Ставрополя садоводческим, огородничским и дачным некоммерческим объединениям граждан, расположенным на территории города Ставрополя, на инженерное обеспечение территорий садоводческих, огородничских и дачных некоммерческих объединений граждан», на основании протокола № 1 заседания конкурсной комиссии по проведению конкурсного отбора заявок на участие в конкурсной отборе на условиях софинансирования мероприятий на инженерное обеспечение территорий садоводческих, огородничских и дачных некоммерческих объединений граждан, расположенных на территории города Ставрополя, подлежащих долевному софинансированию за счет средств бюджета города Ставрополя от 08 июля 2016 г.

ПОСТАНОВЛЯЮ:

- Предоставить субсидию из бюджета города Ставрополя садоводческим, огородничским и дачным некоммерческим объединениям граждан, расположенным на территории города Ставрополя, на инженерное обеспечение территорий садоводческих, огородничских и дачных некоммерческих объединений граждан в 2016 году дачному некоммерческому товариществу «Химреактив» на ремонт дороги в размере 250 000 (Двести пятьдесят тысяч) рублей.
- Опубликовать настоящее постановление в газете «Вечерний Ставрополь».
- Контроль исполнения настоящего постановления возложить на первого заместителя главы администрации города Ставрополя Мясоедова А.А.

Глава администрации города Ставрополя
А.Х. Джатдоев

ПОСТАНОВЛЕНИЕ
АДМИНИСТРАЦИИ ГОРОДА СТАВРОПОЛЯ
СТАВРОПОЛЬСКОГО КРАЯ

05.08.2016

г. Ставрополь

№ 1828

Об условиях приватизации муниципального имущества города Ставрополя

В соответствии с Федеральным законом от 21 декабря 2001 г. № 178-ФЗ «О приватизации государственного и муниципального имущества», Положением о приватизации муниципального имущества города Ставрополя, утвержденным решением Ставропольской городской Думы от 27 ноября 2013 г. № 428, решением Ставропольской городской Думы от 30 сентября 2015 г. № 754 «О Прогнозном плане (программе) приватизации муниципального имущества города Ставрополя на 2016 год и плановый период 2017 и 2018 годов»

ПОСТАНОВЛЯЮ:

- Утвердить условия приватизации муниципального имущества города Ставрополя согласно приложению.
- Комитету по управлению муниципальным имуществом города Ставрополя подготовить и провести все необходимые мероприятия по продаже муниципального имущества города Ставрополя, указанного в приложении к настоящему постановлению.
- Опубликовать информационное сообщение о проведении торгов в газете «Вечерний Ставрополь», разместить на официальном сайте администрации города Ставрополя и на официальном сайте Российской Федерации в информационно-телекоммуникационной сети «Интернет» для размещения информации о проведении торгов.
- Опубликовать настоящее постановление в газете «Вечерний Ставрополь», разместить на официальном сайте администрации города Ставрополя и на официальном сайте Российской Федерации в информационно-телекоммуникационной сети «Интернет» для размещения информации о проведении торгов.
- Контроль исполнения настоящего постановления возложить на первого заместителя главы администрации города Ставрополя Мясоедова А.А.

Глава администрации города Ставрополя А.Х. Джатдоев

Приложение
к постановлению администрации города Ставрополя от 05.08.2016 № 1828

УСЛОВИЯ приватизации муниципального имущества города Ставрополя

№ п/п	Наименование, адрес, характеристика объекта, обременение	Способ приватизации	Начальная цена имущества (руб.)	Величина повышения цены имущества («шаг аукциона») (руб.)	Размер задатка (руб.)
-------	--	---------------------	---------------------------------	---	-----------------------

ПОСТАНОВЛЕНИЕ
АДМИНИСТРАЦИИ ГОРОДА СТАВРОПОЛЯ
СТАВРОПОЛЬСКОГО КРАЯ

29.07.2016

г. Ставрополь

№ 1759

О подготовке документации по планировке территории (проекта планировки территории, проекта межевания территории) в границах территории, расположенной в границах земельного участка с кадастровым номером 26:12:010906:134 в городе Ставрополе

В соответствии со статьями 45, 46 Градостроительного кодекса Российской Федерации, Федеральным законом от 06 октября 2003 г. № 131-ФЗ «Об общих принципах организации местного самоуправления в Российской Федерации», Уставом муниципального образования города Ставрополя Ставропольского края, решением Ставропольской городской Думы от 27 октября 2010 года № 97 «Об утверждении Правил землепользования и застройки города Ставрополя», на основании заявления акционерного общества «Газпром газораспределение Ставрополь» от 03.06.2016 № 289

ПОСТАНОВЛЯЮ:

- Разрешить акционерному обществу «Газпром газораспределение Ставрополь» подготовить документацию по планировке территории (проект планировки территории, проект межевания территории) в границах территории, расположенной в границах земельного участка с кадастровым номером 26:12:010906:134 в городе Ставрополе, согласно приложению.
- Предложения о порядке, сроках подготовки и содержании документации по планировке территории (проекта планировки территории, проекта межевания территории), указанной в пункте 1 настоящего постановления, могут быть представлены заинтересованными лицами в письменной форме в комитет градостроительства администрации города Ставрополя по адресу: город Ставрополь, улица Мира, 282а, кабинет 40, в течение пятнадцати календарных дней со дня опубликования настоящего постановления.
- Комитету градостроительства администрации города Ставрополя:
 - осуществлять техническое сопровождение разработки документации по планировке территории (проекта планировки территории, проекта межевания территории), указанной в пункте 1 настоящего постановления;
 - осуществлять передачу предложений о порядке, сроках подготовки и содержании документации по планировке территории (проекта планировки территории, проекта межевания территории), указанной в пункте 1 настоящего постановления, в адрес акционерного общества «Газпром газораспределение Ставрополь».
- Настоящее постановление вступает в силу со дня его подписания.

5. Опубликовать настоящее постановление в газете «Вечерний Ставрополь» и разместить на официальном сайте администрации города Ставрополя в информационно-телекоммуникационной сети «Интернет» в течение трех дней со дня его вступления в силу.

6. Контроль исполнения настоящего постановления возложить на первого заместителя главы администрации города Ставрополя Толбатова А.В.

Исполняющий полномочия и обязанности
главы администрации города Ставрополя первый заместитель
главы администрации города Ставрополя А.А. Мясоедов

Приложение
к постановлению администрации города Ставрополя от 29.07.2016 № 1759

СХЕМА

территории в границах территории, расположенной в границах земельного участка с кадастровым номером 26:12:010906:134 в городе Ставрополе



Заместитель главы администрации города Ставрополя Т.В. Середа

1	2	3	4	5	6
1.	Склад, город Ставрополь, улица Ленина, 421а, литер Б, этаж 1, общая площадь 155,7 кв.м, земельный участок город Ставрополь, улица Ленина, 421а, кадастровый номер: 26:12:010508:169, назначение: земли населенных пунктов – под жилищно-эксплуатационным объектом, общая площадь 399,0 кв.м	аукцион, открытый по составу участников и по форме подачи предложений о цене имущества	3 530 000,00 (с учетом НДС), в том числе нежилого здания – 2 000 000,00 (с учетом НДС 18%), земельно-го участка – 1 530 000,00	176 500,00	706 000,00
2.	Административное, город Ставрополь, улица Мира, 367/1, 0 этаж, помещения № 1, 2, 6–10, общая площадь 61,8 кв.м	аукцион, открытый по составу участников и по форме подачи предложений о цене имущества	1 050 000,00 (с учетом НДС 18%)	52 500,00	210 000,00
3.	Административное, город Ставрополь, улица Пирогова, 18/4, 1 этаж, помещения № 1-9, общая площадь 70,8 кв.м	аукцион, открытый по составу участников и по форме подачи предложений о цене имущества	1 644 000,00 (с учетом НДС 18%)	82 200,00	328 800,00
4.	Помещение, город Ставрополь, улица Репина, 75, 1 этаж, помещения № 1, 4, 5, 7, общая площадь 59,1 кв.м	аукцион, открытый по составу участников и по форме подачи предложений о цене имущества	1 490 000,00 (с учетом НДС 18%)	74 500,00	298 000,00
5.	Нежилые помещения, город Ставрополь, улица Тухачевского, 3/2, литер А, 0 этаж (подвал), помещения № 1, 71, 72, общая площадь 79,3 кв.м Нежилое помещение, город Ставрополь, улица Тухачевского, 3/2, литер А, 0 этаж (подвал), помещение № 2, общая площадь 56,3 кв.м	аукцион, открытый по составу участников и по форме подачи предложений о цене имущества	2 310 000,00 (с учетом НДС 18%)	115 500,00	462 000,00

Заместитель главы администрации города Ставрополя Т.В. Середа



17 августа в центре Ставрополя на Крепостной горе при поддержке Министерства культуры Российской Федерации состоялась торжественная церемония открытия Международного скульптурного симпозиума. Художники из разных регионов России приехали на Ставрополье и на глазах горожан и гостей краевого центра приступили к созданию произведений из камня.



СТАВРОПОЛЬ В ОЖИДАНИИ СКУЛЬПТУРНОГО ПРЕОБРАЖЕНИЯ

В центре Ставрополя, на Крепостной горе, краевое отделение Союза художников при финансовой поддержке Министерства культуры Российской Федерации организовало Международный скульптурный симпозиум.

Так или иначе, до недавнего времени Ставрополь не выделялся оригинальностью и большим разнообразием памятников. Современное искусство стремится доказать людям, что скульптура в городе совсем не идентична обелискам на кладбище и может создавать широкий спектр настроений. Как раз в этом направлении действуют участники Международного скульптурного симпозиума в Ставрополе. В нём принимают участие: молодые скульпторы из Грузии, Греции, Татарстана, Белоруссии, Северной Осетии,



Москвы, Санкт-Петербурга, Ростова-на-Дону, Ставрополя.

В программе проекта «Международный скульптурный симпозиум» запла-

нировано не только создание скульптур на открытом пространстве, но и общение

с молодыми художниками, студентами, горожанами и гостями города.

Сегодня на открытых площадках кипит работа: стучат отбойные молотки, шумят электробуры, облака пыли обволакивают скульпторов, которые колдуют возле огромных блоков природного камня. Местные породы камня - песчаник и ракушечник - хоть и не отличаются особой прочностью, но очень органично вписываются в ставропольский ландшафт.

Творческое действо вызывает неподдельный интерес публики. Всем интересно, что за фигуры прячутся в толще камня. Однако темы будущих скульптур пока не разглашаются, и конечный результат станет сюрпризом не только для зрителей, но даже для организаторов проекта. Тем интереснее наблюдать за рождением образов, строить догадки, заключать пари...

Фото
Александра
ПЛОТНИКОВА.

официальное опубликование

Выборы депутатов Ставропольской городской Думы седьмого созыва

Территориальная избирательная комиссия Ленинского района города Ставрополя

ПОСТАНОВЛЕНИЕ

08 августа 2016 г.

г. Ставрополь

№ 18/111

О регистрации Большова Георгия Эриковича кандидатом в депутаты Ставропольской городской Думы седьмого созыва по избирательному округу №1

Проверив соблюдение предусмотренного Федеральным законом «Об основных гарантиях избирательных прав и права на участие в референдуме граждан Российской Федерации», Законом Ставропольского края «О некоторых вопросах проведения выборов в органы местного самоуправления в Ставропольском крае», порядком выдвижения избирательных объединений Ставропольское региональное отделение политической партии «Патриоты России» кандидата в депутаты Ставропольской городской Думы седьмого созыва по избирательному округу №1 Большова Георгия Эриковича (далее – кандидат), а также документы, содержащие сведения о кандидате, иные документы, представленные в территориальную избирательную комиссию Ленинского района города Ставрополя для уведомления о выдвижении кандидата и его регистрации, территориальная избирательная комиссия Ленинского района города Ставрополя установила следующее.

02 августа 2016 года кандидатом в территориальную избирательную комиссию Ленинского района города Ставрополя были представлены 87 подписей избирателей, собранных в поддержку его выдвижения по избирательному округу №1. Из них, в соответствии со статьей 15 Закона Ставропольского края «О некоторых вопросах проведения выборов в органы местного самоуправления в Ставропольском крае», постановлением избирательной комиссии города Ставрополя от 24 июня 2016 года № 43/134-5 «О возложении на территориальные избирательные комиссии полномочий окружных избирательных комиссий одномандатных избирательных округов по выборам депутатов Ставропольской городской Думы седьмого созыва», постановлением избирательной комиссии города Ставрополя от 24 июня 2016 г. № 43/144 «О количестве подписей избирателей, необходимом для регистрации кандидатов, списков кандидатов при проведении выборов депутатов Ставропольской городской Думы седьмого созыва», постановлением территориальной избирательной комиссии Ленинского района города Ставрополя от 08.07.2016 № 8/38 «Об определении количества подписей, подлежащих проверке, собранных в поддержку выдвижения кандидатов в депутаты Ставропольской городской Думы седьмого созыва по одномандатным избирательным округам № 1, 2, 3, 4, 5», проверке подлежали 100% подписей избирателей.

Нарушений порядка сбора подписей и оформления подписных листов не установлено. Недействительными были признаны 4,6 процента подписей. Достоверными признаны 83 подписи, что является достаточным для регистрации Большова Георгия Эриковича кандидатом в депутаты Ставропольской городской Думы седьмого созыва по избирательному округу №1.

Основания признания подписей избирателей недостоверными и (или) недействительными в соответствии с положениями Федерального закона «Об основных гарантиях избирательных прав и права на участие в референдуме граждан Российской Федерации», Закона Ставропольского края «О некоторых вопросах проведения выборов в органы местного самоуправления в Ставропольском крае» указаны в **Итоговом протоколе** от 05 августа 2016 года о результатах проверки подписных листов с подписями избирателей, собранными в поддержку выдвижения Большова Георгия Эриковича

кандидатом в депутаты Ставропольской городской Думы седьмого созыва по избирательному округу №1 (прилагается).

Исходя из изложенного, в соответствии со статьей 38 Федерального закона «Об основных гарантиях избирательных прав и права на участие в референдуме граждан Российской Федерации», подпунктом 4 пункта 8 статьи 5 Закона Ставропольского края «О системе избирательных комиссий в Ставропольском крае», статьей 15 Закона Ставропольского края «О некоторых вопросах проведения выборов в органы местного самоуправления в Ставропольском крае», постановлением избирательной комиссии города Ставрополя от 24 июня 2016 г. № 43/144 «О количестве подписей избирателей, необходимом для регистрации кандидатов в депутаты Ставропольской городской Думы седьмого созыва», постановлением территориальной избирательной комиссии Ленинского района города Ставрополя от 08.07.2016 № 8/38 «Об определении количества подписей, подлежащих проверке, собранных в поддержку выдвижения кандидатов в депутаты Ставропольской городской Думы седьмого созыва по одномандатным избирательным округам № 1, 2, 3, 4, 5», территориальная избирательная комиссия Ленинского района города Ставрополя

ПОСТАНОВЛЯЕТ:

1. Зарегистрировать Большова Георгия Эриковича, 1994 г. р., место жительства: Ставропольский край, город Ставрополь, образование: высшее, Федеральное государственное автономное образовательное учреждение высшего профессионального образования «Северо-Кавказский федеральный университет», основное место работы: Ставропольское региональное отделение политической партии «Патриоты России», руководитель аппарата, член партии «ПАТРИОТЫ РОССИИ», выдвинутого избирательным объединением Ставропольское региональное отделение политической партии «Патриоты России» кандидатом в депутаты Ставропольской городской Думы седьмого созыва по избирательному округу №1, 08 августа 2016 года в 16 часов 17 минут.

2. Выдать кандидату в депутаты Ставропольской городской Думы седьмого созыва Большову Георгию Эриковичу удостоверение о регистрации установленного образца.

3. Направить настоящее постановление, а также сведения о доходах и об имуществе зарегистрированного кандидата в депутаты Ставропольской городской Думы седьмого созыва по избирательному округу №1 Большова Г.Э. в течение 48 часов после его регистрации в средства массовой информации для опубликования.

4. Разместить настоящее постановление в информационно-телекоммуникационной сети «Интернет» на официальном сайте Ставропольской городской Думы на странице территориальной избирательной комиссии Ленинского района города Ставрополя.

Председатель Е.А. Лазарева
Секретарь Л.П. Титова

Сведения о зарегистрированном кандидате в депутаты Ставропольской городской Думы седьмого созыва
Большове Георгие Эриковиче

Фамилия, имя, отчество – Большов Георгий Эрикович.

Год рождения - 1994-й.

Сведения о месте жительства – Ставропольский край, город Ставрополь.

Сведения о профессиональном образовании – высшее, Федеральное государственное автономное образовательное учреждение высшего профессионального образования «Северо-Кавказский федеральный университет».

Основное место работы или службы: Ставропольское региональное отделение политической партии «ПАТРИОТЫ РОССИИ», руководитель аппарата.

Член политической партии «ПАТРИОТЫ РОССИИ».

СВЕДЕНИЯ О РАЗМЕРЕ И ОБ ИСТОЧНИКАХ ДОХОДОВ, ИМУЩЕСТВЕ, ПРИНАДЛЕЖАЩЕМ КАНДИДАТУ НА ПРАВЕ СОБСТВЕННОСТИ, О СЧЕТАХ (ВКЛАДАХ) В БАНКАХ, ЦЕННЫХ БУМАГАХ

Выборы депутатов Ставропольской городской Думы седьмого созыва

18.09.2016

Ставропольское региональное отделение политической партии «ПАТРИОТЫ РОССИИ»

№ п/п	Фамилия, имя, отчество кандидата	Наименование организации - источника выплаты дохода, общая сумма дохода (руб.)	Недвижимое имущество, местонахождение (субъект РФ, иностранное государство)							Транспортные средства	Денежные средства, находящиеся на счетах в банках	Участие в капитале коммерческих организаций		
			Земельные участки (кв. м)	Жилые дома (кв. м)	Квартиры (кв. м)	Дачи (кв. м)	Гаражи (кв. м)	Иное недвижимое имущество (кв. м)	Ценные бумаги			Иное участие в коммерческих организациях		
									Акции				Иные ценные бумаги	
1	2	3	4	5	6	7	8	9	10	11	12	13	14	
1.	Большов Георгий Эрикович	0	0	0	0	0	0	0	0	Всего банковских счетов: 1, общая сумма остатков на них в рублях: 50700.86 руб.	0	0	0	

ВНИМАНИЮ АРЕНДАТОРОВ!

УВАЖАЕМЫЕ АРЕНДАТОРЫ ЗЕМЕЛЬ ГОРОДА СТАВРОПОЛЯ!

До 15 сентября - срок оплаты за аренду земли **за III квартал 2016 года.**

Узнать сумму начислений арендной платы, а также распечатать квитанцию с реквизитами счета можно на официальном сайте администрации города Ставрополя (stavropol.rf).

Расчеты на 2016 год произведены с учетом новой кадастровой стоимости, с применением новых ставок арендной платы.

По всем интересующим вопросам обращаться по адресу: г. Ставрополь, пр. К. Маркса, 90, кабинет № 104, или по телефону «горячей линии»: 8(8652)94-26-04.

Убедительно призываем вас своевременно осуществлять свои обязательства по договорам аренды земельных участков.

Помните! Своевременное внесение арендной платы – это новые детские сады, школы и многое другое в развитии краевого центра.

Концертно-творческое объединение "Ажур"

11 Картинная галерея пейзажей П. М. Гречипкина

11 сентября

Музыка, пленяющая сердца

Солисты:

Анна Гаспарян
Екатерина Соколова
Ульяна Николасенко
Антон Дурахов
Лилия Макарян

Билеты продаются в кассе галереи.

17-00

Реклама.

Частные объявления

ПРОДАЮ

ЗЕМЕЛЬНЫЙ УЧАСТОК в г. Кисловодске. Тел. 8-928-955-46-74.

3-КОМН. КВ., 2/5-эт. дома, р-н ж.-д. вокзала. Тел. 8-918-866-80-53.

исключительно в хорошие руки светлую, уютную, **2-КОМНАТНУЮ КВАРТИРУ**, 5/10-эт. кирп. дома, ул. Ленина – Маяковского, полы – паркет, кондиционер, кухонный гарнитур, прихожая. Цена – 2400 тыс. руб. Собственник. Торг. Тел. 8-928-971-67-13.

КОРОВ в большом количестве. Возможен бартер. Тел. 8-928-315-31-40.

УСЛУГИ

РЕМОНТ ХОЛОДИЛЬНИКОВ любых. Тел. 90-26-00.

ТЕЛЕАНТЕННЫ, ТРИКОЛОР, ТЕЛЕКАРТА. Тел. 8-988-749-33-03.

ТЕЛЕМАСТЕР. АНТЕННЫ. Тел. 217-367.

РЕМОНТ ТЕЛЕВИЗОРОВ. Тел. 401-254.

ЭЛЕКТРИК. АВАРИЙКА. Тел. 639-112.

РАЗНОЕ

очаровательные **ЩЕНКИ** ищут добрых хозяев - готовы стать вам верными друзьями. Тел.: 24-92-31, 8-928-325-25-28.

отдам в хорошие руки симпатичных игривых **КОТЯТ:** рыжие, полосатые, серые, трехцветные. Тел.: 24-92-31, 8-928-325-25-28.

УВЕДОМЛЕНИЕ

о намерении обратиться в суд с иском об оспаривании решения общего собрания собственников помещений в многоквартирном доме по адресу: г. Ставрополь, ул. Пирогова, 72, от 20 июля 2016 года, оформленного протоколом № 1

В период с 16.06.2016 по 15.07.2016 состоялось общее собрание собственников помещений в многоквартирном доме по ул. Пирогова, 72, в г. Ставрополе, что подтверждается протоколом внеочередного общего собрания в форме очно-заочного голосования собственников помещений в многоквартирном доме от 20 июля 2016 года.

Член ТСН МКД «ПРЕМЬЕР» Сафронова Ирина Васильевна считает решения, принятые на общем собрании собственников помещений в многоквартирном доме по адресу: г. Ставрополь, ул. Пирогова, 72, в г. Ставрополе, ТСН МКД «ПРЕМЬЕР» незаконными на основании ст. 181.3 ГК РФ, в связи с чем намерена обратиться в Промышленный районный суд г. Ставрополя с иском к инициативной группе о признании решения общего собрания собственников помещений в многоквартирном доме, проведенного в период с 16.06.2016 по 15.07.2016 в форме очно-заочного голосования (протокол № 1 от 20 июля 2016 года), - незаконным.

На основании вышеизложенного и руководствуясь п. 6 ст. 181.4 ГК РФ, настоящим Сафронова Ирина Васильевна, член ТСН МКД «ПРЕМЬЕР» уведомляет собственников многоквартирного дома по ул. Пирогова, 72, в г. Ставрополе, ТСН МКД «ПРЕМЬЕР» инициативную группу о намерении обратиться в суд с иском об оспаривании вышеуказанного решения

780

Сафронова И.В.

ИЗВЕЩЕНИЕ О ПОВЕДЕНИИ СОБРАНИЯ О СОГЛАСОВАНИИ МЕСТОПОЛОЖЕНИЯ ГРАНИЦЫ ЗЕМЕЛЬНОГО УЧАСТКА
Кадастровым инженером ООО «Геолинк» Павловой Еленой Юрьевной, находящимся по адресу: Ставропольский край, г. Ставрополь, ул. Мира, 297, адрес электронной почты: geolink.sk@gmail.com, квалификационный аттестат № 26-11-124, тел. 8(8652) 24-09-12, в отношении земельных участков: с кадастровым номером КН 26:12:031804:698, расположенного по адресу: Ставропольский край, г. Ставрополь, СТ «Авиатор-1», №319, с кадастровым номером КН 26:12:031804:699, расположенного по адресу: Ставропольский край, г. Ставрополь, СТ «Авиатор-1», № 320, выполняются кадастровые работы по уточнению местоположения границы земельного участка.
Заказчиком кадастровых работ является Коломычев Василий Николаевич, проживающий по адресу: город Ставрополь, улица Доваторцев, дом 49, корпус 3, квартира 43, телефон 8-928-325-83-64.
Собрание заинтересованных лиц по поводу согласования местоположения границы состоится по адресу: Ставропольский край, г. Ставрополь, улица Мира, № 297, ООО «Геолинк», 12 октября 2016 г. в 10.00.
С проектом межевого плана земельного участка можно ознакомиться по адресу: город Ставрополь, улица Мира, № 297, ООО «Геолинк».
Обоснованные возражения относительно местоположения границ, содержащихся в проекте межевого плана, и требования о проведении согласования местоположения границ земельных участков на местности принимаются с 10.09.2016 г. по 12.10.2016 г. по адресу: город Ставрополь, улица Мира, № 297, ООО «Геолинк».
Смежные земельные участки, с правообладателями которых требуется согласовать местоположение границ: Ставропольский край, г. Ставрополь, СТ «Авиатор-1», № 292, с кадастровым номером КН 26:12:031804:671; Ставропольский край, г. Ставрополь, СТ «Авиатор-1», № 293, с кадастровым номером КН 26:12:031804:672.
При проведении согласования местоположения границы при себе необходимо иметь документ, удостоверяющий личность, а также документы, подтверждающие права на соответствующий земельный участок.

ПРОГНОЗ ПОГОДЫ на 10 – 16 сентября

Сентябрь на Ставрополье является продолжением календарного лета. Атмосферные процессы еще не переходят на осенний лад, если случаются дожди, то они, как правило, носят летний, грозовой характер, нередко случаются градовые процессы, температурный режим остается достаточно высоким. Нынешний год не стал исключением. Столбики термометров в краевом центре поднимаются в полдень до +28° и ночью не опускаются ниже +12°.

Небольшое похолодание, которые будут периодически случаться, предполагаются короткими и не слишком ощутимыми.

10 и 11 сентября ожидается преимущественно малооблачная без осадков погода, со слабым северо-восточным ветром, повышенным атмосферным давлением и температурой воздуха ночью +8°...+10°, днем +22°...+24°.

12 сентября - переменная облачность, без осадков, ветер восточный 7-10 м/с. Температура воздуха ночью +7°...+9°, днем +20°...+22°. Атмосферное давление немного выше нормы.

13 и 14 сентября обойдется без существенных осадков, ветер ожидается юго-восточный 6-9 м/с, температура воздуха ночью +10°...+12°, днем +24°...+26°, атмосферное давление **13 сентября** начнет падать, **14 сентября** будет пониженным.

15 сентября небольшой дождь может отмечаться ночью, ветер будет северо-восточный, умеренный, температура воздуха ночью +9°...+11°, днем +19°...+21°, атмосферное давление начнет расти.

16 сентября осадки маловероятны, ветер сохранится северо-восточный 4-7 м/с, атмосферное давление приблизится к норме, столбики термометров покажут ночью +7°...+9°, днем +20°...+22°.

Прогноз предоставлен Ставропольским гидрометцентром.

Организатор торгов - ООО «ЛедСофт.ру» (ИНН 2632084584, Пенс.:036-032-025664, Почт. адрес: 357500, г. Пятигорск, пос. Средний Подкумок, ул. Машукская, 36, 58, тел.: 8 (8793)404447, e-mail: ledsoft@ledsoft.ru), по поручению конкурсного управляющего должника ЗАО фирма «Диск» (ИНН 2634009550, ОГРН 1022601990828, адрес: 355042, г. Ставрополь, пр-д 2-й Параллельный, 12а, процедура конкурсное производство назначена решением Арбитражного суда Ставропольского края от 10.03.2015 г. (резолютивная часть 03.03.2015 г.) по делу № А63-594/2015) Дудко Дениса Вячеславовича (ИНН 261901644006, СНИЛС 04973123370, 355037, г. Ставрополь, а/я 3836), член Ассоциации «МСК СРО ПАУ «Содружество» (ИНН 2635064804, ОГРН 1022601953296, адрес: 355044, г. Ставрополь, пр. Кулакова, д. 9-б) сообщает о проведении 19.10.2016 г. в 14-00 по МСК, на сайте <https://www.fabrikant.ru> открытых торгов в форме аукциона с открытой формой подачи заявок и предложений о цене. **Лот №1: Залоговое имущество (ПАО Банк «Возрождение»):** Нежилое помещение, номера на поэтажном плане: 34а, 35. Этаж 1, литер Б (1333,3 кв.м), кад. №26:11:031403:744. Право аренды земельного участка, площадь 1 333,3 кв.м, земли населенных пунктов - под складскими помещениями, кад. № 26:11:031403:90. Нежилое помещение, номера на поэтажном плане: 34, 36, 37, 38. Этаж 1, литер Б (1173,0 кв.м),

кад. № 26:11:031403:742. Земельный участок 1182 кв.м, земли населенных пунктов - под склад, кад. № 26:11:031403:246. Нежилое помещение, номера на поэтажном плане: 40,41,42,43,44,45,46,47,48,49. Этаж 1, литер Б (3514,0 кв.м), кад. № 26:11:031403:741. Земельный участок 3623 кв.м, земли населенных пунктов - под производственную базу, кад. №26:11:031403:8. **Незалоговое имущество:** Сооружение - железная дорога, площадь 2932,7 кв.м, общедолевая собственность 602/2942, кад. №26:11:000000:3330. Сооружение - железная дорога, площадь 2932,7 кв.м, общедолевая собственность 602/2942, кад. №26:11:031403:349. Право аренды земельного участка общей площадью 2942 кв.м (доля 602/2942), земли населенных пунктов - под подъездные пути, железнодорожную платформу, кад. №26:11:031403:87. Сооружение - подъездные железнодорожные пути к комплексу-терминалу в х. Вязники, протяженность 1104,9 м, общедолевая собственность 1/8, кад. №26:11:000000:1577. Право аренды земельного участка общей площадью 1104,9 м (доля 1/8), земли населенных пунктов - под подъездными железнодорожными путями к комплексу-терминалу, кад. №26:11:031403:0080. Земельный участок 443 кв.м, земли населенных пунктов - для размещения производственной базы (заезд Весенний, 2-б), общедолевая собственность 1/2, кад. номер 26:11:031403:238. Местонахождение лота: Ставропольский край, Шпаковский район, хутор Вязники, заезд Весенний, 2.

Начальная цена: 16 723 600 рублей. **Лот №2: Залоговое имущество (ПАО Банк «Возрождение»):** Нежилое помещение - Склад (602,1 кв.м), кад. №26:12:012208:116, литер Б. Земельный участок 5769 кв.м, земли населенных пунктов - под нежилые здания, кад. № 26:12:012208:1. **Незалоговое имущество:** Нежилое сооружение, расположенное на земельном участке 5769 кв.м, земли населенных пунктов - под нежилые здания, кад. №26:12:012208:1, литер В. Местонахождение лота: Ставропольский край, г. Ставрополь, проезд 2-й Параллельный, 12а. Начальная цена: 6344400 рублей. **Лот №3:** Нежилое здание, расположенное на земельном участке, принадлежащем на праве аренды земельного участка, площадь 1990 кв.м, земли населенных пунктов - под строительство административно-бытового здания, кад. № 26:11:031403:0141, литер К2. Право аренды земельного участка, площадь 1 990 кв.м, земли населенных пунктов - под строительство административно-бытового здания, кад. № 26:11:031403:0141. Местонахождение лота: Ставропольский край, Шпаковский район, х. Вязники, заезд Весенний, 2. Начальная цена: 1882000 рублей. Для участия в торгах претенденты должны зарегистрироваться на сайте по адресу: <https://www.fabrikant.ru> и подать заявку в электронном виде. Заявка оформляется, документы прилагаются в соответствии с п.11 ст. 110 ФЗ «О НЕСОСТОЯТЕЛЬНОСТИ (БАНКРОТСТВЕ)» от 26.10.2002 № 127-ФЗ, дополнительно юр. лицо предо-

ставляет: копию решения об одобрении или о совершении крупной сделки. Прием заявок на участие в аукционе начинается 12.09.2016 г. в 11 ч. 00 мин., прекращается 17.10.2016г. в 17 ч. 00 мин. С имуществом можно ознакомиться по адресу местонахождения по предварительной записи. Шаг аукциона 5% от начальной цены лота. Задаток составляет 20% от начальной цены лота и вносится заявителем по реквизитам: ООО «ЛедСофт.ру» ИНН 2632084584, КПП 263201001, р/с 40702810508000000220, в Ставропольском ф-ле ПАО «Промсвязьбанк», к/с 30101810500000000773, БИК 040702773. Задаток должен быть зачислен не позднее даты окончания срока приема заявок на участие в торгах. Победителем аукциона признается участник аукциона, предложивший наиболее высокую цену за имущество должника. Подведение итогов состоится 19.10.2016г. в 18.00 на сайте <https://www.fabrikant.ru>. Договор купли-продажи имущества должен быть заключен в течение пяти дней с даты получения победителем торгов предложения о заключении данного договора. Оплата имущества должника должна быть осуществлена покупателем в течение 30 дней со дня подписания договора купли-продажи, на реквизиты должника: ЗАО фирма «Диск» ИНН 2634009550, КПП 263501001, р/счт 40702810905270142340, банк: «ВОЗРОЖДЕНИЕ» (ПАО) г. СТАВРОПОЛЬ, к/счт 30101810100000000762, БИК 040702762.



УЧРЕДИТЕЛИ:

Ставропольская городская Дума, администрация города и МУП «Издательский дом «Вечерний Ставрополь»

Временно исполняющий обязанности главного редактора
Вадим Олегович Дубило

Адрес редакции и издателя:
355037, г. Ставрополь, ул. Доваторцев, 28/30.
E-mail: vechorka@vechorka.ru
<http://www.vechorka.ru>

Рекламное агентство: reclama_vs@mail.ru

Газета зарегистрирована в Министерстве Российской Федерации по делам печати, телерадиовещания и средств массовых коммуникаций (Южное окружное межрегиональное территориальное управление).
Свидетельство ПИ № 10 - 5585 от 15 апреля 2004 г.

Газета набрана и сверстана в МУП «Издательский дом «Вечерний Ставрополь».
Отпечатана в типографии ООО «Агентство «Кавказинтерпресс», 353000, г. Ставрополь, пр. Трудовой, 12.

ТЕЛЕФОНЫ РЕДАКЦИИ:

Приемная 75-99-59, 75-93-50 (т/ф)
Рекламное агентство 234-830 (т/ф), 231-440

Редакция интернет-сайта	23-17-98
Корреспонденты	Н. А. Буняева 23-67-99 Т. О. Коркина 23-12-41 Л. В. Ракитянская 23-14-39 Л. В. Денежная 23-66-63 О. В. Метелкина 23-33-62 Н. А. Ардалина 23-33-62 Е. А. Павлова 23-68-03 В. П. Манин 23-16-96
Служба доставки и подписки	23-66-68

ВЫХОДИТ 120 НОМЕРОВ В ПОЛУГОДИЕ

Ответственность за содержание и достоверность сведений в газетных материалах и рекламных объявлениях несут авторы.
Их точка зрения может не совпадать с позицией редакции.
Рукописи и фотографии не рецензируются и не возвращаются.
При перепечатке и цитировании ссылка на «Вечерний Ставрополь» обязательна.
Материалы под рубрикой «Политинформ», «Актуально», «Выгодное дело», «Наши читатели», «Финансы», «Потребительский рынок», «Рецепты здоровья», «Особое мнение», «События», «Компьютерный ликбез», «Успешное дело» публикуются на правах рекламно-информационных услуг.
Все рекламируемые товары и услуги сертифицированы и лицензированы.

Индексы 53991, 53994, 31681. Заказ № 1459.

Печать офсетная. Тираж 7000.

Тираж газеты подтвержден независимой аудиторской проверкой.

9 печатных листов.

Время подписания в печать по графику - 19.00, фактически - 18.15.

Цена свободная.

СООБЩЕНИЕ

о проведении публичных слушаний по проекту планировки территории города Ставрополя в пределах отдельных территорий

Глава города Ставрополя сообщает о проведении публичных слушаний по проекту планировки территории города Ставрополя в пределах отдельных территорий:

1) в пределах восточной границы земельных участков с кадастровыми номерами: 26:12:030703:2441, 26:12:030703:273, 26:12:030703:286, 26:12:030703:327, 26:12:030715:200, 26:12:030715:538, 26:12:030715:539, 26:12:030715:1, 26:12:030715:106, 26:12:030715:542, 26:12:030715:214, 26:12:030715:64, 26:12:030715:65, 26:12:030715:55, 26:12:030715:215, 26:12:030715:268, 26:12:030715:30, западной границы земельных участков с кадастровыми номерами: 26:12:030717:33, 26:12:030717:241, 26:12:030717:653, 26:12:030717:654, 26:12:030717:61, 26:12:030717:67, 26:12:030717:66, 26:12:030717:180, 26:12:030717:247, 26:12:030717:244, 26:12:030717:624, 26:12:030717:256, 26:12:030704:6 – 14 октября 2016 года в 11 час. 00 мин. по адресу: г. Ставрополь, просп. Кулакова, 1а, 3-й этаж, актовый зал;

2) в границах полосы отвода проектируемой дороги по проектируемому проспекту Безмяяному от южной границы земельных участков с кадастровыми номерами: 26:12:011503:18312, 26:12:011503:19354 до улицы 45-я Параллель и полосы отвода проектируемой дороги по улице 45-я Параллель от проектируемой дороги по проектируемому проспекту Безмяяному до границы земельного участка с кадастровым номером 26:12:000000:44 – 14 октября 2016 года в 11 час. 30 мин. по адресу: г. Ставрополь, просп. Кулакова, 1а, 3-й этаж, актовый зал;

3) в границах улицы Доваторцев, улицы Южный обход, улицы Бирюзовой, улицы Кизиловой, улицы Тюльпановой, улицы Алмазной, улицы Кленовой, улицы Бирюзовой, проезда Лазурного, северной границы земельного участка с кадастровым номером 26:12:012502:126 – 14 октября 2016 года в 12 час. 00 мин. по адресу: г. Ставрополь, просп. Кулакова, 1а, 3-й этаж, актовый зал.

Публичные слушания по проекту планировки территории проводятся с участием:

1) граждан, проживающих:

в пределах восточной границы земельных участков с кадастровыми номерами: 26:12:030703:2441, 26:12:030703:273, 26:12:030703:286, 26:12:030703:327, 26:12:030715:200, 26:12:030715:538, 26:12:030715:539, 26:12:030715:1, 26:12:030715:106, 26:12:030715:542, 26:12:030715:214, 26:12:030715:64, 26:12:030715:65, 26:12:030715:55, 26:12:030715:215, 26:12:030715:268, 26:12:030715:30, западной границы земельных участков с кадастровыми номерами: 26:12:030717:33, 26:12:030717:241, 26:12:030717:653, 26:12:030717:654, 26:12:030717:61, 26:12:030717:67, 26:12:030717:66, 26:12:030717:180, 26:12:030717:247, 26:12:030717:244, 26:12:030717:624, 26:12:030717:256, 26:12:030704:6 города Ставрополя;

в границах полосы отвода проектируемой дороги по проектируемому проспекту Безмяяному от южной границы земельных участков с кадастровыми номерами: 26:12:011503:18301, 26:12:011503:18312, 26:12:011503:19354 до улицы 45-я Параллель и полосы отвода проектируемой дороги по улице 45-я Параллель от проектируемой дороги по проектируемому проспекту Безмяяному до границы земельного участка с кадастровым номером 26:12:000000:44 города Ставрополя;

в границах улицы Доваторцев, улицы Южный Обход, улицы Бирюзовой, улицы Кизиловой, улицы Тюльпановой, улицы Алмазной, улицы Кленовой, улицы Бирюзовой, проезда Лазурного, северной границы земельного участка с кадастровым номером 26:12:012502:126 города Ставрополя;

2) правообладателей указанных земельных участков и объектов капитального строительства, а также лиц, законные интересы которых могут быть нарушены в связи с реализацией проекта планировки территории.

Также в публичных слушаниях могут участвовать жители города Ставрополя, обладающие избирательным правом и проживающие на территории города Ставрополя.

Участники публичных слушаний вправе участвовать в публичных слушаниях в целях обсуждения проекта планировки территории посредством личного участия в публичных слушаниях, а также путем подачи в письменной форме замечаний и предложений по проекту планировки территории в комиссию по землепользованию и застройке города Ставрополя, созданную постановлением администрации города Ставрополя от 02 августа 2011 г. № 2119.

В письменной форме замечания и предложения по вынесенному на публичные слушания проекту планировки территории представляются в комиссию по землепользованию и застройке города Ставрополя в рабочие дни с 9 час. 00 мин. до 18 час. 00 мин. по 12 октября 2016 года включительно (с пометкой «В комиссию по землепользованию и застройке города Ставрополя») по адресу: г. Ставрополь, ул. Мира, 282а, кабинет 40.

Замечания и предложения, поступающие от граждан, должны быть ими собственноручно подписаны с указанием фамилии, имени, отчества, даты и места рождения, серии, номера и даты выдачи паспорта или заменяющего его документа, места жительства.

Замечания и предложения, поступающие от юридических лиц, должны быть подписаны их руководителями.

Поступившие замечания и предложения по проекту планировки территории, а также выступления участников публичных слушаний будут внесены в протокол публичных слушаний.

Участникам публичных слушаний, явившимся на публичные слушания, необходимо иметь при себе: гражданам – паспорт или заменяющий его документ, представителям юридических лиц – надлежащим образом оформленную доверенность на участие в публичных слушаниях.

Документация по планировке территории (проект планировки территории) в пределах восточной границы земельных участков с кадастровыми номерами 26:12:030703:2441, 26:12:030703:273, 26:12:030703:286, 26:12:030703:327, 26:12:030715:200, 26:12:030715:538, 26:12:030715:539, 26:12:030715:1, 26:12:030715:106, 26:12:030715:542, 26:12:030715:214, 26:12:030715:64, 26:12:030715:65, 26:12:030715:55, 26:12:030715:215, 26:12:030715:268, 26:12:030715:30 западной границы земельных участков с кадастровыми номерами 26:12:030717:33, 26:12:030717:241, 26:12:030717:653, 26:12:030717:654, 26:12:030717:61, 26:12:030717:67, 26:12:030717:66, 26:12:030717:180, 26:12:030717:247, 26:12:030717:244, 26:12:030717:624, 26:12:030717:256, 26:12:030704:6 города Ставрополя.

1. Общая часть.
- Список используемых сокращений
- Рпроектн. – давление проектное
- Рраб. – давление рабочее
- ТБО – твердые бытовые отходы
- ЧС – чрезвычайная ситуация
- СНиП – строительные нормы и правила
- СП – строительные правила
- СанПин – санитарно-эпидемиологические правила и нормы
- ГОСТ – государственный стандарт
- ЕСЗКС – Единая система защиты от коррозии и старения

Проект планировки территории в пределах восточной границы земельных участков с кадастровыми номерами 26:12:030703:2441, 26:12:030703:273, 26:12:030703:286, 26:12:030703:327, 26:12:030715:200, 26:12:030715:538, 26:12:030715:539, 26:12:030715:1, 26:12:030715:106, 26:12:030715:542, 26:12:030715:214, 26:12:030715:64, 26:12:030715:65, 26:12:030715:55, 26:12:030715:215, 26:12:030715:268, 26:12:030715:30 западной границы земельных участков с кадастровыми номерами 26:12:030717:33, 26:12:030717:241, 26:12:030717:653, 26:12:030717:654, 26:12:030717:61, 26:12:030717:67, 26:12:030717:66, 26:12:030717:180, 26:12:030717:247, 26:12:030717:244, 26:12:030717:624, 26:12:030717:256, 26:12:030704:6 города Ставрополя.

Проект планировки территории выполнен в соответствии с требованиями Градостроительного кодекса Российской Федерации № 190-ФЗ, на основании документа территориального планирования – генерального плана города Ставрополя Ставропольского края, в соответствии с градостроительными регламентами, установленными для данной территориальной зоны, правилами землепользования и застройки города Ставрополя, утвержденными решением Ставропольской городской Думы от 27 октября 2010 г. № 97.

2. Исходно-разрешительная документация.
- Градостроительный кодекс Российской Федерации;
- Земельный кодекс Российской Федерации;
- Генеральный план города Ставрополя Ставропольского края;
- Правила землепользования и застройки города Ставрополя, утвержденные решением Ставропольской городской Думы от 27 октября 2010 г. № 97;
- Схема территориального зонирования города Ставрополя;
- СП 42.133330.2011 «Градостроительство. Планировка и застройка городских и сельских поселений. Актуализированная редакция СНиП 2.07-01-89»;

СНиП 2-04-04-2003 Инструкция о порядке разработки, согласования, экспертизы и утверждения градостроительной документации;

СНиП 1.02.07-87 «Инженерные изыскания для строительства»;

СанПин 2.2.1/1.1200-03 Санитарно-эпидемиологические правила и нормы «Санитарно-защитные зоны и санитарная классификация предприятий, сооружений и других объектов»;

Постановление администрации города Ставрополя Ставропольского края о подготовке документации по планировке территории от 01.03.2016 года №443;

СНиП 42-01-2002 (СП 62.13330.2011) «Газораспределительные системы»;

Техническое задание на разработку проекта планировки территории под размещение объекта строительства;

Технические условия АО «Газпром газораспределение Ставрополь» от 13.05.2015 года № 06/2006.

Для разработки документации были использованы следующие исходные данные:

топографическая съемка, масштаб 1:500;

сведения Государственного кадастра недвижимости предоставленные на территорию проектирования.

3. Сведения о планируемом объекте строительства и его краткая характеристика

Проект планировки территории выполняется для определения мест размещения объекта строительства для обслуживания города Ставрополя Ставропольского края. Трасса объекта строительства проходит от места врезки в существующий распределительный подземный газопровод среднего давления диаметром 315 мм по улице Лермонтова – улице Ломоносова.

При проектировании объекта строительства предусмотрено:

использование полиэтиленовой трубы по ГОСТ Р 50838 и соединительные детали по ГОСТ Р 52779 из полиэтилена ПЭ 100 с SDR не более SDR 11 с коэффициентом запаса прочности не менее 3,2;

установка контрольных труб в местах расположения неразъемных соединений полиэтилен-сталь, в местах пересечения с другими подземными коммуникациями, в местах прокладки газопровода в футляре;

установка отключающих устройств (бесколдезные шаровые краны для подземной установки) в точках подключения;

прокладка провода-спутника вдоль трассы объекта строительства;

прокладка объекта строительства в защитном футляре на пересечении с автомобильной дорогой, с подземными коммуникациями;

электрохимзащита подземных металлических участков газопровода, подземных металлических вставок на полиэтиленовом газопроводе согласно ГОСТ 9.602-2005 ЕСЗКС.

Строительство объекта строительства обусловлено необходимостью обеспечить бесперебойную и безаварийную подачу газа потребителям.

Объект строительства предназначен для кольцевания существующих распределительных газопроводов среднего давления.

Предполагаемый вид разрешенного использования образуемого земельного участка для размещения объекта строительства – «Трубопроводный транспорт»

Объект строительства планируется разместить в жилой существующей застройке города Ставрополя.

Образуемые земельные участки, необходимые для размещения объекта строительства, относятся к категории земель – земли населенных пунктов.

Образуемые земельные участки, необходимые для размещения объекта строительства, расположены в следующих кадастровых кварталах: 26:12:030119, 26:12:030704, 26:12:030703, 26:12:030715, 26:12:030717.

Через образуемый земельный участок проходят зоны с особыми условиями использования территории: охранные зоны газопровода, водопровода, канализации, линии связи, линии электропередач 04 кВ, линии электропередач 6 кВ.

Технико-экономические показатели объекта строительства:

Вид топлива – природный газ.

В соответствии с техническими условиями, выданными АО «Газпром газораспределение Ставрополь» от 13.05.2015 г., проектируемый газопровод подключается к распределительному подземному газопроводу среднего давления D315 мм по улице Лермонтова города Ставрополя.

Общая протяженность объекта строительства ориентировочно будет составлять 603 м.

Давление в проектируемом газопроводе среднего давления 0,3 МПа.

4. Сведения о размещении объекта строительства на осваиваемой территории

Границы отвода образуемых земель для строительства объекта строительства запроектированы в соответствии со следующими нормативными документами:

Постановление Правительства Российской Федерации от 20 ноября 2000 года № 878 «Об утверждении правил охраны газораспределительных сетей»;

СТО Газпром 2-2.3-231-2008 «Правила производства работ при капитальном ремонте линейной части магистральных газопроводов ОАО «Газпром»»;

СП 103-34-96 «Свод правил сооружения магистральных газопроводов. Подготовка строительной полосы»;

СП 104-34-96 «Свод правил сооружения магистральных газопроводов. Производство земляных работ».

При назначении размеров полосы для временного и постоянного отвода учитывались план газопровода, топографические условия прохождения трассы.

Согласно генеральному плану города Ставрополя, объект располагается в зоне жилой застройки.

5. Принципиальные мероприятия, необходимые для освоения территории

На основании разработанного проекта планировки территории необходимо внести изменения в Правила землепользования и застройки города Ставрополя Ставропольского края в части предполагаемого установления зоны с особыми условиями использования территории в виде охранной зоны.

В связи с отсутствием необходимости перевода земель, предоставленных для размещения объекта строительства в другую категорию, предоставленных для размещения линейного объекта, предусматривать мероприятия по данному направлению не требуется. Предусмотреть следующие мероприятия по защите территории размещения объекта строительства от чрезвычайных ситуаций природного и техногенного характера, мероприятия по гражданской обороне и обеспечению пожарной безопасности:

на стадии проектирования:

проектируемая трасса выстраивается в наиболее безопасных местах с допустимым приближением к существующим строениям, подземным и наземным коммуникациям;

применение сертифицируемых в установленном порядке материалов и оборудования;

использование запорной арматуры с герметичностью затворов;

при строительстве:

обеспечение качества разъемных и неразъемных соединений выполнением контроля;

после монтажа испытание на прочность и герметичность;

Проектом предусмотрено восстановление дорожного полотна после строительства объекта строительства.

При эксплуатации:

выдавать разрешение на производство земляных работ в зонах эксплуатируемых коммуникаций и вести постоянный контроль над производством земляных работ в данных зонах при постоянном присутствии представительств эксплуатирующих организаций.

Объектов культурного наследия на проектируемой территории нет, мероприятий по сохранению объектов культурного наследия не требуется.

Основные архитектурно-планировочные решения, принятые в проекте планировки заключаются в следующем:

Установление красных линий. Проект плана красных линий территории сложившейся застройки имеет переменную ширину в красных линиях, что вызвано необходимостью максимального учета интересов владельцев индивидуальных жилых домов.

Решения отражены в чертеже планировки территории М 1:500, Том 1, Графическая часть, координаты поворотных точек красных линий - Том 3, Приложение 5.

Проектом планировки территории предполагается сформировать 5 земельных участков на период строительства (временный отвод).

6. Охранные зоны и зоны с особыми условиями использования территории

На рассматриваемой территории объекты культурного наследия не выявлены.

Зоны с особыми условиями использования территории представлены объектами инженерной инфраструктуры.

Водопроводы d=32 мм, d=100 мм, d=150 мм, d=400 мм;

Канализации d=150 мм, d=200 мм, d=300 мм, d=500 мм, d=1000 мм;

Линии ЛЭП 0,4 кВ, 6кВ;

Линии связи;

Охранная зона газораспределительной сети.

Зоны с особыми условиями использования территории представлены в Таблице 1.

Таблица 1.

№ п/п	Наименование документа	Название зоны с особыми условиями использования территории	Размер, м
1	2	3	4
1	СанПин 2.1.4110.02 Зоны санитарной охраны источников водоснабжения и водопроводов питьевого назначения	Санитарно-защитная полоса водопровода	10
2	Постановление Правительства Российской Федерации от 24.02.2009 №160 «О порядке установления охранных зон объектов электросетевого хозяйства и особых условиях использования земельных участков, расположенных в границах таких зон»	охранная зона ЛЭП 110 кВ	20
		охранная зона ЛЭП 35 кВ	15
		охранная зона ЛЭП 10 кВ	10
3	Постановление Правительства Российской Федерации от 24.02.2009 года №160 «О порядке установления охранных зон объектов электросетевого хозяйства и особых условиях использования земельных участков, расположенных в границах таких зон»	охранная зона подземного кабеля ЛЭП 0,4 кВ	1
4	Постановление Правительства РФ от 09.06.1995 № 578 «Об утверждении Правил охраны линий и сооружений связи Российской Федерации»	охранная зона линии связи (подземные кабели связи)	2
5	Постановление Правительства Российской Федерации от 20.11.2000 №878 «Правила охраны газораспределительных сетей»	Охранная зона газораспределительной сети	2

7. Сведения о соответствии разработанной документации требованиям законодательства о градостроительной деятельности Российской Федерации.

Документация по планировке территории объекта строительства выполнена на основании Генерального плана города Ставрополя Ставропольского края, Правил землепользования и застройки города Ставрополя Ставропольского края в соответствии с требованиями технических регламентов, нормативов градостроительного проектирования, градостроительных регламентов с учетом границ зон с особыми условиями использования территорий.



Проект планировки территории

«Распределительный газопровод среднего давления по адресу: ул. Ломоносова от ул. Лермонтова до ул. Тельмана в г. Ставрополь»

Чертеж планировки территории (Утвержденная часть)

Величины координат поворотных точек газопровода, метры

№	X	Y
1	475432.00	1316503.62
2	475432.00	1316503.62
3	475432.00	1316503.62
4	475432.00	1316503.62
5	475432.00	1316503.62
6	475432.00	1316503.62
7	475432.00	1316503.62
8	475432.00	1316503.62
9	475432.00	1316503.62
10	475432.00	1316503.62
11	475432.00	1316503.62
12	475432.00	1316503.62
13	475432.00	1316503.62
14	475432.00	1316503.62
15	475432.00	1316503.62
16	475432.00	1316503.62
17	475432.00	1316503.62
18	475432.00	1316503.62
19	475432.00	1316503.62
20	475432.00	1316503.62
21	475432.00	1316503.62
22	475432.00	1316503.62
23	475432.00	1316503.62
24	475432.00	1316503.62
25	475432.00	1316503.62
26	475432.00	1316503.62
27	475432.00	1316503.62
28	475432.00	1316503.62
29	475432.00	1316503.62
30	475432.00	1316503.62
31	475432.00	1316503.62
32	475432.00	1316503.62
33	475432.00	1316503.62
34	475432.00	1316503.62
35	475432.00	1316503.62
36	475432.00	1316503.62
37	475432.00	1316503.62
38	475432.00	1316503.62
39	475432.00	1316503.62
40	475432.00	1316503.62
41	475432.00	1316503.62
42	475432.00	1316503.62
43	475432.00	1316503.62
44	475432.00	1316503.62
45	475432.00	1316503.62
46	475432.00	1316503.62
47	475432.00	1316503.62
48	475432.00	1316503.62
49	475432.00	1316503.62
50	475432.00	1316503.62
51	475432.00	1316503.62
52	475432.00	1316503.62
53	475432.00	1316503.62
54	475432.00	1316503.62
55	475432.00	1316503.62
56	475432.00	1316503.62
57	475432.00	1316503.62
58	475432.00	1316503.62
59	475432.00	1316503.62
60	475432.00	1316503.62
61	475432.00	1316503.62
62	475432.00	1316503.62
63	475432.00	1316503.62
64	475432.00	1316503.62
65	475432.00	1316503.62
66	475432.00	1316503.62
67	475432.00	1316503.62
68	475432.00	1316503.62
69	475432.00	1316503.62
70	475432.00	1316503.62
71	475432.00	1316503.62
72	475432.00	1316503.62
73	475432.00	1316503.62
74	475432.00	1316503.62
75	475432.00	1316503.62
76	475432.00	1316503.62
77	475432.00	1316503.62
78	475432.00	1316503.62
79	475432.00	1316503.62
80	475432.00	1316503.62
81	475432.00	1316503.62
82	475432.00	1316503.62
83	475432.00	1316503.62
84	475432.00	1316503.62
85	475432.00	1316503.62
86	475432.00	1316503.62
87	475432.00	1316503.62
88	475432.00	1316503.62
89	475432.00	1316503.62
90	475432.00	1316503.62
91	475432.00	1316503.62
92	475432.00	1316503.62
93	475432.00	1316503.62
94	475432.00	1316503.62
95	475432.00	1316503.62
96	475432.00	1316503.62
97	475432.00	1316503.62
98	475432.00	1316503.62
99	475432.00	1316503.62
100	475432.00	1316503.62
101	475432.00	1316503.62
102	475432.00	1316503.62
103	475432.00	1316503.62
104	475432.00	1316503.62
105	475432.00	1316503.62
106	475432.00	1316503.62
107	475432.00	1316503.62
108	475432.00	1316503.62
109	475432.00	1316503.62
110	475432.00	1316503.62
111	475432.00	1316503.62
112	475432.00	1316503.62
113	475432.00	1316503.62
114	475432.00	1316503.62
115	475432.00	1316503.62

Документация по планировке территории (проект межевания территории) в пределах восточной границы земельных участков с кадастровыми номерами 26:12:030703:2441, 26:12:030703:273, 26:12:030703:286, 26:12:030703:327, 26:12:030715:200, 26:12:030715:538, 26:12:030715:539, 26:12:030715:1, 26:12:030715:106, 26:12:030715:542, 26:12:030715:214, 26:12:030715:64, 26:12:030715:65, 26:12:030715:55, 26:12:030715:215, 26:12:030715:268, 26:12:030715:30 западной границы земельных участков с кадастровыми номерами 26:12:030717:33, 26:12:030717:241, 26:12:030717:653, 26:12:030717:654, 26:12:030717:61, 26:12:030717:67, 26:12:030717:66, 26:12:030717:180, 26:12:030717:247, 26:12:030717:244, 26:12:030717:624, 26:12:030717:256, 26:12:030704:6 города Ставрополя.

- Общая часть.
- Список используемых сокращений
- Проектн. – давление проектное
- Рраб. – давление рабочее
- ТБО – твердые бытовые отходы
- ЧС – чрезвычайная ситуация
- СНиП – строительные нормы и правила
- СП – строительные правила
- СанПин – санитарно-эпидемиологические правила и нормы
- ГОСТ – государственный стандарт
- ЕСЗКС – Единая система защиты от коррозии и старения

Проект межевания территории в пределах восточной границы земельных участков с кадастровыми номерами 26:12:030703:2441, 26:12:030703:273, 26:12:030703:286, 26:12:030703:327, 26:12:030715:200, 26:12:030715:538, 26:12:030715:539, 26:12:030715:1, 26:12:030715:106, 26:12:030715:542, 26:12:030715:214, 26:12:030715:64, 26:12:030715:65, 26:12:030715:55, 26:12:030715:215, 26:12:030715:268, 26:12:030715:30 западной границы земельных участков с кадастровыми номерами 26:12:030717:33, 26:12:030717:241, 26:12:030717:653, 26:12:030717:654, 26:12:030717:61, 26:12:030717:67, 26:12:030717:66, 26:12:030717:180, 26:12:030717:247, 26:12:030717:244, 26:12:030717:624, 26:12:030717:256, 26:12:030704:6 города Ставрополя (далее – проект планировки территории) линейного объекта «Распределительный газопровод среднего давления по ул. Ломоносова от ул. Лермонтова до ул. Тельмана в г. Ставрополь» (далее – объект строительства) расположенного на застроенной территории города Ставрополя, разработанный Акционерным обществом «Газпром газораспределение Ставрополь» на основании постановления администрации города Ставрополя Ставропольского края о подготовке документации по планировке территории (проект планировки территории, проекта межевания территории) в пределах восточной границы земельных участков с кадастровыми номерами 26:12:030703:2441, 26:12:030703:273, 26:12:030703:286, 26:12:030703:327, 26:12:030715:200, 26:12:030715:538, 26:12:030715:539, 26:12:030715:1, 26:12:030715:106, 26:12:030715:542, 26:12:030715:214, 26:12:030715:64, 26:12:030715:65, 26:12:030715:55, 26:12:030715:215, 26:12:030715:268, 26:12:030715:30 западной границы земельных участков с кадастровыми номерами 26:12:030717:33, 26:12:030717:241, 26:12:030717:653, 26:12:030717:654, 26:12:030717:61, 26:12:030717:67, 26:12:030717:66, 26:12:030717:180, 26:12:030717:247, 26:12:030717:244, 26:12:030717:256, 26:12:030704:6 города Ставрополя (далее – Постановление администрации города Ставрополя).

Проект межевания территории выполнен в соответствии с требованиями Градостроительного кодекса Российской Федерации №190-ФЗ, на основании документа территориального планирования – генерального плана города Ставрополя Ставропольского края, в соответствии с градостроительными регламентами установленными для данной территориальной зоны, правилами землепользования и застройки города Ставрополя, утвержденными решением Ставропольской городской Думы от 27 октября 2010 г. № 97.

Проект межевания территории выполняется вместе с проектом планировки территории размещения объекта строительства.

Разработка проекта межевания территории выполнена в соответствии с:

Градостроительным кодексом Российской Федерации; Земельным кодексом Российской Федерации; Генеральным планом города Ставрополя Ставропольского края;

Правилами землепользования и застройки города Ставрополя, утвержденными решением Ставропольской городской Думы от 27 октября 2010 г. № 97;

СП 42.13330.2011 «Градостроительство. Планировка и застройка городских и сельских поселений. Актуализированная редакция СНиП 2.07-01-89»;

СНиП 2-04-04-2003 Инструкция о порядке разработки, согласования, экспертизы и утверждения градостроительной документации;

СНиП 1.02.07-87 «Инженерные изыскания для строительства».

Для разработки проекта межевания территории были использованы следующие исходные данные: топографическая съемка, масштаб 1:500; сведения Государственного кадастра недвижимости, предоставленные на территорию проектирования; материалы планировки территории.

Площадь территории в утвержденных границах проектирования составляет – 1,24 га.

Общая протяженность объекта строительства составляет 603 м.

Координаты поворотных точек объекта строительства приведены в таблице 1.

Таблица 1.

Ведомость координат углов поворота газопровода

1	2	3
1	475951.00	1316503.62
2	475949.96	1316503.78
3	475947.06	1316504.25
4	475948.59	1316513.60
5	475899.69	1316521.16
6	475906.75	1316559.12
7	475899.12	1316560.53
8	475897.72	1316552.73
9	475866.85	1316557.67
10	475834.20	1316561.13
11	475758.84	1316571.93
12	475753.86	1316572.80
13	475750.36	1316551.71
14	475742.26	1316553.03
15	475701.61	1316558.53
16	475660.06	1316564.51
17	475634.62	1316567.72
18	475602.75	1316572.31
19	475549.50	1316580.05
20	475509.68	1316584.04
21	475494.22	1316588.80
22	475475.64	1316591.16
23	475443.43	1316594.16
24	475441.75	1316594.44
25	475434.96	1316595.59

Окружающая существующая жилая застройка представлена в основном индивидуальными жилыми домами и хозяйственными постройками с приусадебными участками, используемыми под огороды, магазинами, а также зданиями производственного назначения.

На территории имеются действующие линейные объекты инженерных сетей, дороги, улицы и проезды.

Цель выполнения проекта межевания территории – определение границ земельных участков объекта строительства, планируемого к строительству, в границах проектирования в соответствии с проектом планировки территории и проектными предложениями по параметрам застройки территории, определению границ смежных участков.

Размеры образуемых земельных участков определены с учетом планируемого развития территории, проектируемых красных линий, норм действующего законодательства в рамках выполнения работ по развитию застроенной территории.

2. Информация об образуемых земельных участках. образуемые земельные участки расположены в границах кадастровых кварталов: 26:12:030119, 26:12:030704, 26:12:030717, 26:12:030715, 26:12:030703 и относятся к категории земель – земли населенных пунктов.

Проект межевания территории выполнен с учётом местоположения границ земельных участков, расположенных вблизи зоны планируемого строительства объекта строительства.

В ходе изысканий были выявлены земельные участки, сведения о которых отсутствуют в Государственном кадастре недвижимости. Для формирования таких земельных участков были использованы сведения, содержащиеся в документах территориального планирования.

Информация о земельных участках, расположенных в границах проектирования приведена в таблице 2.

Таблица 2.

Ведомость координат образуемых земельных участков 26:12:000000:ЗУ1(1)

Название (номер) межевого знака	Дирекционные углы (град. мин. сек.)	Длина линии (м)	X координата	Y координата
н1	78° 51' 02"	9.1	475909.74	1316553.61
н2		15.68	475911.5	1316562.54
н3	170° 34' 04"		475896.03	1316565.11
н4	259° 00' 47"	10.44	475894.04	1316554.86
н5	171° 08' 31"	25.72	475868.63	1316558.82
н6	83° 09' 26"	0.25	475868.66	1316559.07
н7	173° 18' 52"	32.98	475835.9	1316562.91
н8	171° 51' 17"	42.91	475793.42	1316568.99
н9	171° 48' 02"	7.01	475786.48	1316569.99
н10	171° 50' 49"	35.11	475751.72	1316574.97
н11	261° 10' 16"	5.8	475750.83	1316569.24
н12	350° 48' 23"	10.52	475761.21	1316567.56
н13	351° 49' 51"	24.84	475785.8	1316564.03
н14	351° 51' 17"	21.46	475807.04	1316560.99
н15	351° 55' 49"	28.14	475834.9	1316557.04
н16	354° 18' 52"	15.95	475850.77	1316555.46
н17	352° 28' 23"	17.33	475867.95	1316553.19
н18	262° 52' 30"	0.32	475867.91	1316552.87
н19	351° 07' 15"	25.53	475893.13	1316548.93
н20	78° 55' 47"	0.47	475893.22	1316549.39
н21	351° 08' 04"	5.84	475898.99	1316548.49
н22	80° 45' 19"	9.96	475900.59	1316558.32
н23	347° 44' 29"	3.91	475904.41	1316557.49
н24	259° 32' 35"	3.03	475903.86	1316554.51
н1	351° 17' 52"	5.95	475909.74	1316553.61

Площадь: 1024,639кв.м. Периметр: 358,25м.

26:12:000000:ЗУ1(2)

Название (номер) межевого знака	Дирекционные углы (град. мин. сек.)	Длина линии (м)	X координата	Y координата
н25			475751.15	1316542.7
н26	80° 21' 45"	10.75	475752.95	1316553.3
н27	171° 49' 30"	39.59	475713.76	1316558.9

н25	351° 50' 34"	5.99		
			475751.15	1316542.7

Площадь: 425,599 кв.м. Периметр: 154,33м.

26:12:000000:3У1(3)

Название (номер) межевого знака	Дирекционные углы (град. мин. сек.)	Длина линии (м)	Х координата	У координата
н33			475661.27	1316560.38
	82° 58' 08"	6.05		
н34			475662.01	1316566.38
	172° 56' 28"	14		
н35			475648.12	1316568.1
	172° 04' 02"	60.79		
н36			475587.91	1316576.49
	171° 36' 19"	15.62		
н37			475572.46	1316578.77
	172° 07' 46"	18.11		
н38			475554.52	1316581.25
	173° 53' 34"	44.83		
н39			475509.94	1316586.02
	162° 51' 11"	16.18		
н40			475494.48	1316590.79
	172° 48' 49"	2.32		
н41			475492.18	1316591.08
	173° 01' 57"	18.05		
н42			475474.26	1316593.27
	174° 38' 06"	30.69		
н43			475443.7	1316596.14
	170° 34' 37"	9.59		
н44			475434.24	1316597.71
	263° 22' 27"	5.98		
н45			475433.55	1316591.77
	350° 35' 46"	9.67		
н46			475443.09	1316590.19
	354° 38' 12"	30.7		
н47			475473.66	1316587.32
	353° 00' 27"	20.37		
н48			475493.88	1316584.84
	342° 51' 11"	16.18		
н49			475509.34	1316580.07
	354° 16' 41"	40.02		
н50			475549.16	1316576.08
	352° 10' 19"	14.76		
н51			475563.78	1316574.07
	351° 27' 52"	23.78		
н52			475587.3	1316570.54
	351° 53' 02"	52.63		
н53			475639.4	1316563.11
	352° 40' 21"	14.03		
н54			475653.32	1316561.32
	353° 15' 24"	8.01		
н33			475661.27	1316560.38

Площадь: 1372,278 кв.м. Периметр: 472,36м.

26:12:000000:3У1(4)

Название (номер) межевого знака	Дирекционные углы (град. мин. сек.)	Длина линии (м)	Х координата	У координата
н55			475958.68	1316514.46
	80° 07' 14"	3.61		
н56			475959.3	1316518.02
	172° 59' 20"	5		
н57			475954.34	1316518.63
	257° 18' 57"	3.6		
н58			475953.55	1316515.12
	352° 40' 08"	5.17		
н55			475958.68	1316514.46

Площадь: 18,282 кв.м. Периметр: 17,38м.

26:12:000000:3У1(5)

Название (номер) межевого знака	Дирекционные углы (град. мин. сек.)	Длина линии (м)	Х координата	У координата
н59			475950.79	1316499.44
	81° 52' 12"	1.63		
н60			475951.02	1316501.05
	169° 30' 31"	0.27		
н61			475950.75	1316501.1
	79° 01' 40"	1		
н62			475950.94	1316502.08
	349° 41' 43"	0.22		
н63			475951.16	1316502.04
	81° 55' 03"	1.71		
н64			475951.4	1316503.73
	106° 41' 57"	1.88		

н65			475950.86	1316505.53
	168° 33' 02"	1.61		
н66			475949.28	1316505.85
	82° 24' 19"	0.15		
н67			475949.3	1316506
	210° 02' 23"	7.23		
н68			475943.04	1316502.38
	259° 22' 49"	1.47		
н69			475942.77	1316500.94
	349° 27' 11"	3.39		
н70			475946.1	1316500.32
	80° 32' 16"	1.82		
н71			475946.4	1316502.12
	350° 32' 16"	2.25		
н72			475948.62	1316501.75
	260° 29' 15"	1.88		
н73			475948.31	1316499.9
	349° 29' 31"	2.52		
н59			475950.79	1316499.44

Площадь: 31,15 кв.м. Периметр: 29,03м.

26:12:000000:3У1(6)

Название (номер) межевого знака	Дирекционные углы (град. мин. сек.)	Длина линии (м)	Х координата	У координата
н74			475945.13	1316517.65
	353° 39' 35"	0.36		
н75			475945.49	1316517.61
	80° 47' 20"	4.12		
н76			475946.15	1316521.68
	172° 08' 48"	0.29		
н77			475945.86	1316521.72
	259° 49' 53"	4.13		
н74			475945.13	1316517.65

Площадь: 1,351 кв.м. Периметр: 8,9м.

Итого:
2873,299 кв.м.

3. Описание предлагаемых проектных решений.
Участки образованы в соответствии с проектом планировки территории в границах территорий общего пользования, отграниченных от кварталов жилой зоны красными линиями, которые отражены на Чертеже межевания территории. Чертеж красных линий М 1:500, Том 3, Графическая часть.
Координаты поворотных точек красных линий приведены в таблице 3.

Таблица 3.

Ведомость координат поворотных точек красных линий		
1	2	3
1	475435.03	1316574.33
2	475437.00	1316588.70
3	475432.74	1316589.40
4	475430.90	1316576.36
5	475471.28	1316583.49
6	475455.83	1316585.68
7	475453.21	1316586.24
8	475439.08	1316587.80
9	475437.77	1316578.90
10	475471.26	1316583.42
11	475484.58	1316581.63
12	475487.73	1316581.25
13	475498.36	1316579.69
14	475501.86	1316579.42
15	475509.09	1316578.30
16	475509.54	1316578.25
17	475519.99	1316576.95
18	475530.84	1316575.96
19	475542.30	1316574.89
20	475554.05	1316573.38
21	475568.09	1316572.09
22	475581.72	1316569.69
23	475581.56	1316568.51
24	475598.25	1316566.57
25	475599.35	1316566.41
26	475599.40	1316566.79
27	475614.49	1316564.93
28	475615.73	1316564.80
29	475616.00	1316563.68
30	475631.18	1316561.51
31	475642.92	1316560.38
32	475643.03	1316561.21
33	475656.15	1316559.42
34	475653.81	1316541.65
35	475681.65	1316526.86
36	475683.58	1316541.88
37	475694.75	1316540.53
38	475695.14	1316542.32
39	475740.03	1316536.18
40	475739.79	1316533.39
41	475752.82	1316531.82
42	475750.90	1316517.93
43	475764.21	1316507.39
44	475771.18	1316551.69
45	475774.18	1316553.31

46	475835.48	1316544.58
47	475836.93	1316539.45
48	475836.69	1316533.79
49	475893.00	1316526.40
50	475887.34	1316486.51
51	475890.34	1316490.98
52	475895.48	1316524.94
53	475906.97	1316522.67
54	475902.57	1316484.39
55	475938.93	1316480.59
56	475943.04	1316502.38
57	475950.49	1316506.69
58	475947.15	1316517.36
59	475936.22	1316518.97
60	475931.08	1316481.92
61	475961.23	1316483.04
62	475950.84	1316512.55
63	475953.56	1316515.11
64	475985.31	1316511.09
65	475966.40	1316482.20
66	475447.08	1316628.87
67	475445.57	1316615.96
68	475456.23	1316614.78
69	475465.36	1316613.85
70	475475.07	1316612.68
71	475475.28	1316612.72
72	475480.58	1316612.08
73	475480.58	1316611.83
74	475488.36	1316611.05
75	475501.54	1316609.73
76	475501.74	1316610.41
77	475514.17	1316609.39
78	475519.86	1316608.13
79	475529.01	1316607.31
80	475541.12	1316605.70
81	475545.55	1316605.20
82	475553.11	1316603.12
83	475553.15	1316603.35
84	475568.11	1316601.13
85	475568.61	1316601.08
86	475581.64	1316599.35
87	475587.67	1316598.50
88	475588.15	1316598.40
89	475593.46	1316597.41
90	475598.56	1316596.84
91	475598.59	1316597.09
92	475606.79	1316596.17
93	475606.75	1316595.14
94	475613.63	1316594.15
95	475613.78	1316594.08
96	475633.77	1316590.41
97	475634.06	1316592.38
98	475642.35	1316591.33
99	475648.35	1316590.85
100	475659.66	1316589.26
101	475661.59	1316602.54
102	475699.36	1316643.92
103	475690.58	1316584.91
104	475699.22	1316583.69
105	475699.46	1316584.84
106	475746.22	1316577.22
107	475746.15	1316576.76
108	475797.22	1316569.02
109	475804.96	1316570.88
110	475862.77	1316563.01
111	475869.11	1316558.79
112	475893.66	1316555.12
113	475897.22	1316575.05
114	475897.59	1316575.49
115	475899.72	1316589.54

При выполнении проекта межевания территории было сформировано 6 земельных участков. Площадь сформированных участков на период строительства составляет 2873 м².

Координаты поворотных точек охранной зоны газопровода приведены в таблице 4.

Таблица 4.

Ведомость координат углов поворота охранной зоны газопровода				
Название (номер) межевого знака	Дирекционные углы (град. мин. сек.)	Длина линии(м)	Х координата	У координата
н1			475950.66	1316501.65
	80° 46' 25"	3.99		
н2			475951.3	1316505.59
	170° 58' 01"	1.97		
н3			475949.35	1316505.9
	80° 40' 00"	9.5		

н4			475950.89	1316515.27
	171° 12' 57"	49.44		
н5			475902.03	1316522.82
	79° 27' 45"	38.55		
н6			475909.08	1316560.72
	169° 28' 23"	11.77		
н7			475897.51	1316562.87
	259° 49' 02"	7.98		
н8			475896.1	1316555.02
	170° 55' 22"	29.35		
н9			475867.12	1316559.65
	173° 56' 20"	32.86		
н10			475834.44	1316563.12
	171° 51' 06"	76.06		
н11			475759.15	1316573.9
	170° 05' 45"	7.03		
н12			475752.22	1316575.11
	260° 33' 35"	21.4		
н13			475748.71	1316554
	170° 45' 52"</			

«Газпром газораспределение Ставрополь»: «Распределительный газопровод среднего давления по ул. Ломоносова от ул. Лермонтова до ул. Тельмана г. Ставрополь»...

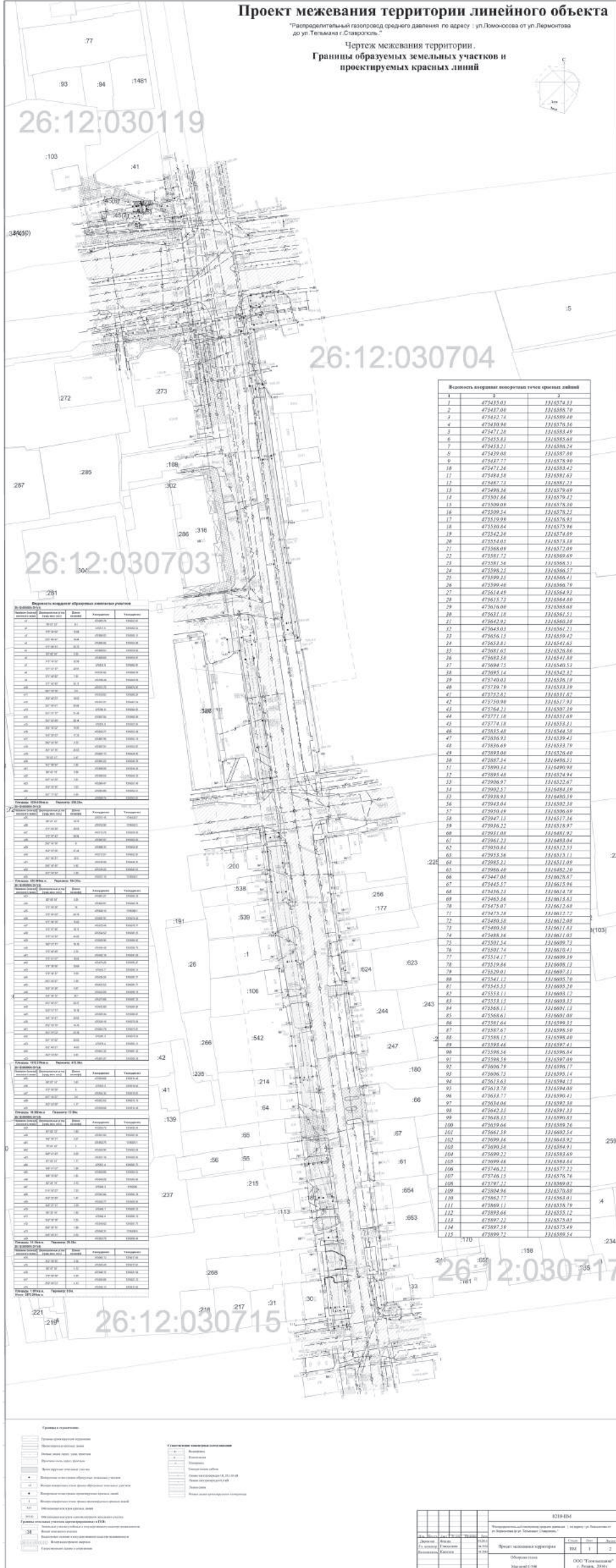
Предполагаемый вид разрешенного использования земельного участка, необходимого для размещения объекта строительства, – «Трубопроводный транспорт»

Сформированные границы вновь образуемого земельного участка, необходимого для размещения объекта строительства, позволяют обеспечить необходимые требования по строительству и охране распределительных сетей газопровода низкого и высокого давления в условиях сложившейся планировочной системы территории проектирования.

Основные технико-экономические показатели проекта межевания территории приведены в таблице 5.

Таблица 5.

Table with 4 columns: №, Наименование, Ед. изм., Количество. It lists three items related to the territory project: 1. Territory within project boundaries (12430.46 m²), 2. Area of land plots (2873.35 m²), 3. Area of the safety zone (2410.35 m²).



ДОКУМЕНТАЦИЯ по планировке территории (проект планировки территории) в границах полосы отвода проектируемой дороги по проектируемому проспекту Безмянному от южной границы земельных участков с кадастровыми номерами: 26:12:011503:18301, 26:12:011503:18312, 26:12:011503:19354 до улицы 45-я Параллель и полосы отвода проектируемой дороги по улице 45-я Параллель от проектируемой дороги по проектируемому проспекту Безмянному до границы земельного участка с кадастровым номером 26:12:000000:44 города Ставрополя

1. Введение
Документация по планировке территории (проект планировки территории) в границах полосы отвода проектируемой дороги по проектируемому проспекту Безмянному от южной границы земельных участков с кадастровыми номерами: 26:12:011503:18301, 26:12:011503:18312, 26:12:011503:19354 до улицы 45-я Параллель и полосы отвода проектируемой дороги по улице 45-я Параллель от проектируемой дороги по проектируемому проспекту Безмянному до границы земельного участка с кадастровым номером 26:12:000000:44 города Ставрополя (далее – проект планировки территории) подготовлена в соответствии с требованиями Градостроительного кодекса Российской Федерации, градостроительными и техническими регламентами, в том числе устанавливающими требования по обеспечению безопасной эксплуатации зданий, строений, сооружений и безопасного использования прилегающих к ним территорий, и с соблюдением технических условий на основании Стратегии социально-экономического развития города Ставрополя до 2020 года, утвержденной решением Ставропольской городской Думы от 27 мая 2011 года № 64 «Об утверждении Стратегии социально-экономического развития города Ставрополя до 2020 года».

Подготовка проекта планировки территории осуществляется в целях обеспечения устойчивого развития территории, выделения элементов планировочной структуры (кварталов, микрорайонов, иных элементов), установления границ земельных участков, на которых расположены объекты капитального строительства, границ земельных участков, предназначенных для строительства и размещения линейных объектов.

Цели и задачи проекта:
обеспечение устойчивого развития существующей территории;
установление границ территорий общего пользования, установления границ зон планируемого размещения линейного объекта.

выделение элементов планировочной структуры и земельных участков или их частей, включаемых в состав земель подлежащих резервированию для государственных и муниципальных нужд.
Основной задачей проекта планировки территории является формирование магистральной улицы общегородского значения регулируемого движения для обеспечения связи Северо-Западного района города Ставрополя с Юго-Западным районом города Ставрополя.

Вопросы, решаемые проектом планировки территории, который является связующим элементом улично-дорожной сети в Юго-Западном районе города Ставрополя сводятся к определению мест допустимого строительства под:
организацию проезжих частей дороги и пешеходных тротуаров;

организацию отвода дождевых и паводковых вод (сетей ливневой канализации);
прокладку сетей наружного освещения;

организацию площадок для стоянки автомобилей;
благоустройство земель общего пользования в границах красных линий;
озеленение территории улицы в границах отвода.
При разработке проекта планировки территории учтены положения:
корректировки генерального плана города Ставрополя на 2010 - 2030 годы, утвержденной решением Ставропольской городской Думы от 03 сентября 2009 г. № 98 «Об утверждении корректировки генерального плана города Ставрополя на 2010 - 2030 годы» (далее – генеральный план города Ставрополя);

Правил землепользования и застройки города Ставрополя, утвержденных решением Ставропольской городской Думы от 27 октября 2010 г. № 97 «Об утверждении Правил землепользования и застройки города Ставрополя» (далее – Правила).
Проект планировки территории предусматривает детализацию основных положений генерального плана по освоению приоритетных направлений градостроительного развития города Ставрополя. Основные проектные решения проекта планировки территории разработаны в соответствии с требованиями технических регламентов, а до их вступления в силу – нормативно-технических документов в части, не противоречащей Федеральному закону от 27 декабря 2002 г. № 184-ФЗ «О техническом регулировании», с приказом министерства строительства и архитектуры Ставропольского края от 30 декабря 2010 г. № 414 «Об утверждении и введении в действие Нормативов градостроительного проектирования Ставропольского края. Часть I. Селитвенная территория. Производственная территория. Транспорт и улично-дорожная сеть. Особо охраняемые территории», решением Ставропольской городской Думы от 17 июня 2015 г. № 680 «Об утверждении нормативов градостроительного проектирования муниципального образования города Ставропольского края».

Подготовленный проект планировки территории является основанием для последующей подготовки проектной документации для осуществления строительства, выноса на местность красных линий, линий регулирования застройки, границ земельных участков. Материалы утвержденного проекта планировки территории должны учитываться при разработке инвестиционных паспортов территорий и объектов, проектов застройки элементов планировочной структуры, выдаче градостроительных планов земельных участков.

планировки территории в зоне планируемого размещения магистральной улицы общегородского значения регулируемого движения предусматривается размещение линейного объекта – магистральной дороги регулируемого движения.

Площадь территории проектирования в границах проекта планировки территории составляет 15,03 га.

Протяженность магистральной дороги регулируемого движения составляет 1745 м.

Примыкание проектируемого проспекта Безмянного к улице 45-я Параллель осуществляется путем организации кольцевой развязки.

Магистральная дорога регулируемого движения по проектируемому проспекту Безмянному имеет шесть полос движения, по три полосы движения в каждом направлении, разделенные газотон.

Магистральная дорога регулируемого движения по улице 45-я Параллель имеет четыре полосы движения, по две полосы движения в каждом направлении.

Магистральная дорога регулируемого движения от тротуаров отделена газотон. В границах проекта планировки территории предусмотрено строительство парковок, подъезд к которым осуществляется через основные проезды, велосипедных дорожек.

По магистральной дороге регулируемого движения планируется организовать движение общественного транспорта, в связи с чем предусмотрено размещение шести остановок общественного транспорта.

3. Красные линии
Красные линии – линии, которые обозначают существующие, планируемые (изменяемые, вновь образуемые) границы территорий общего пользования, границы земельных участков, на которых расположены сети инженерно-технического обеспечения, линии электропередачи, линии связи (в том числе линейно-кабельные сооружения), трубопроводы, автомобильные дороги, железнодорожные линии и другие подобные сооружения.

Красные линии регулируют инфраструктуру улично-дорожной и пешеходной сети в границах проекта планировки территории. В связи с тем, что прилегающая территория к границам проекта планировки территории, красные линии установлены по границе полосы отвода проектируемого проспекта Безмянного.

Ведомость координат поворотных точек красных линий приведена в Приложении 1 к проекту планировки территории.

Приложение 1
к документации по планировке территории (проект планировки территории) в границах полосы отвода проектируемой дороги по проектируемому проспекту Безмянному от южной границы земельных участков с кадастровыми номерами: 26:12:011503:18301, 26:12:011503:18312, 26:12:011503:19354 до улицы 45-я Параллель и полосы отвода проектируемой дороги по улице 45-я Параллель от проектируемой дороги по проектируемому проспекту Безмянному до границы земельного участка с кадастровым номером 26:12:000000:44 города Ставрополя

Ведомость координат поворотных точек красных линий

Table with 3 columns: Номер точки, X, м, Y, м. It lists 29 points along Line No. 1 with their respective X and Y coordinates.

30	472 512,34	1 311 157,75
31	472 510,78	1 311 158,72
32	472 509,25	1 311 159,75
33	472 507,76	1 311 160,83
34	472 506,30	1 311 161,95
35	472 504,89	1 311 163,13
36	472 503,52	1 311 164,36
37	472 502,19	1 311 165,63
38	472 500,91	1 311 166,95
39	472 499,67	1 311 168,32
40	472 498,48	1 311 169,72
41	472 497,34	1 311 171,17
42	472 496,25	1 311 172,65
43	472 495,22	1 311 174,17
44	472 494,24	1 311 175,73
45	472 493,31	1 311 177,32
46	472 492,44	1 311 178,94
47	472 491,62	1 311 180,59
48	472 490,87	1 311 182,27
49	472 490,17	1 311 183,97
50	472 489,53	1 311 185,70
51	472 488,95	1 311 187,44
52	472 488,44	1 311 189,21
53	472 487,98	1 311 190,99
54	472 487,59	1 311 192,79
55	472 487,26	1 311 194,60
56	472 486,99	1 311 196,42
57	472 486,79	1 311 198,25
58	472 486,65	1 311 200,09
59	472 486,57	1 311 201,93
60	472 486,56	1 311 203,77
61	472 486,61	1 311 205,61
62	472 486,73	1 311 207,44
63	472 486,91	1 311 209,28
64	472 487,15	1 311 211,10
65	472 487,46	1 311 212,91
66	472 487,83	1 311 214,72
67	472 488,26	1 311 216,51
68	472 488,75	1 311 218,28
69	472 489,31	1 311 220,03
70	472 489,93	1 311 221,77
71	472 490,60	1 311 223,48
72	472 491,34	1 311 225,17
73	472 491,93	1 311 226,52
74	472 492,48	1 311 227,90
75	472 492,98	1 311 229,29
76	472 493,43	1 311 230,70
77	472 493,83	1 311 232,13
78	472 494,19	1 311 233,56
79	472 494,50	1 311 235,01
80	472 494,76	1 311 236,47
81	472 494,97	1 311 237,93
82	472 495,13	1 311 239,40
83	472 495,24	1 311 240,88
84	472 495,31	1 311 242,36
85	472 495,32	1 311 243,84
86	472 495,28	1 311 245,32
87	472 495,20	1 311 246,80
88	472 495,06	1 311 248,27
89	472 494,87	1 311 249,74
90	472 494,64	1 311 251,20
91	472 494,35	1 311 252,65
92	472 488,36	1 311 280,82
93	472 477,25	1 311 349,85
94	472 476,36	1 311 353,12

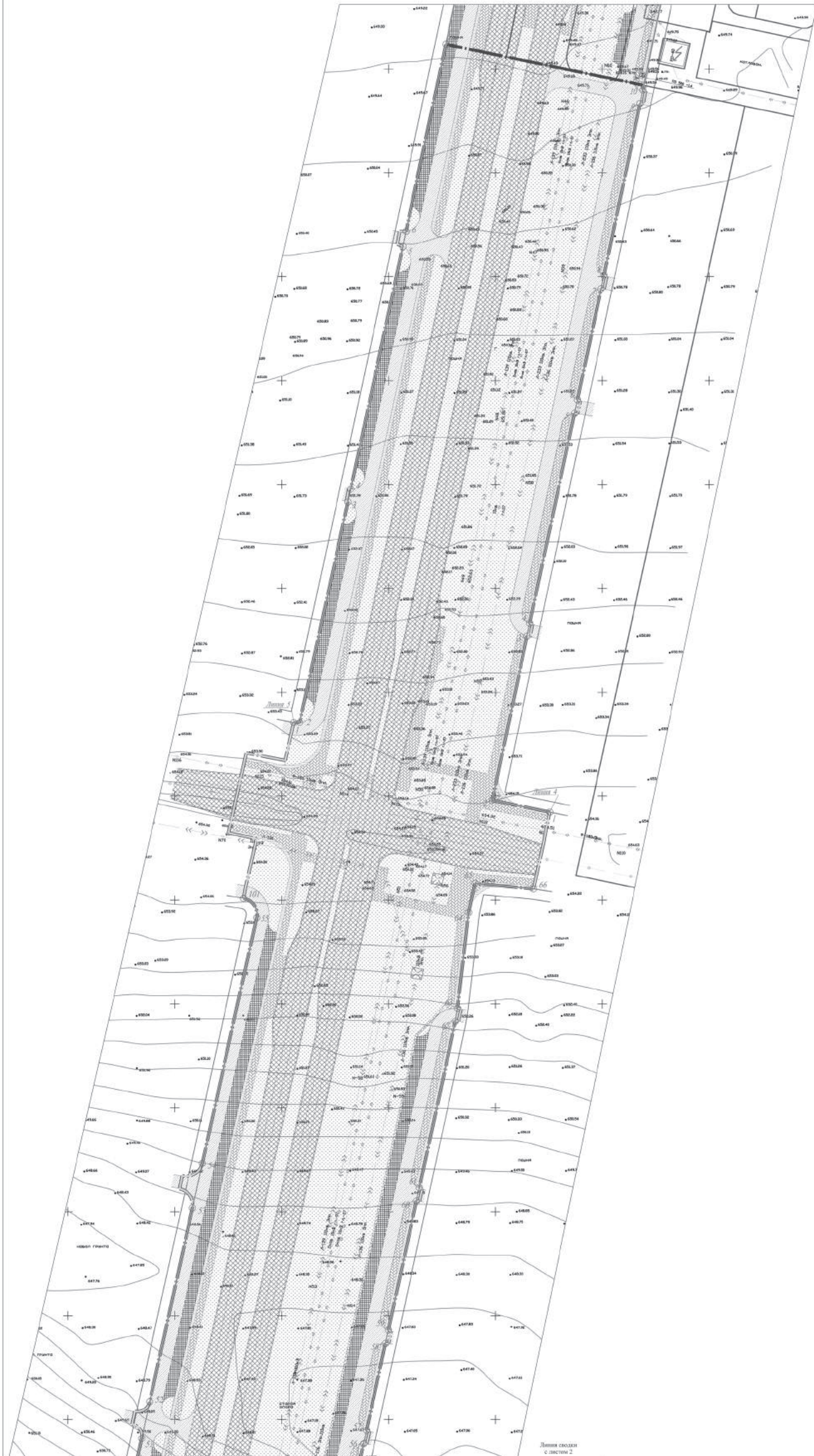
95	472 463,02	1 311 390,19
96	472 446,00	1 311 471,10
97	472 432,02	1 311 541,22
Линия №2		
1	472 593,13	1 311 065,95
2	472 582,77	1 311 132,54
3	472 582,62	1 311 134,13
4	472 582,51	1 311 135,73
5	472 582,46	1 311 137,32
6	472 582,47	1 311 138,92
7	472 582,53	1 311 140,52
8	472 582,65	1 311 142,12
9	472 582,82	1 311 143,71
10	472 583,05	1 311 145,29
11	472 583,33	1 311 146,87
12	472 583,66	1 311 148,43
13	472 584,05	1 311 149,98
14	472 584,49	1 311 151,52
15	472 584,99	1 311 153,04
16	472 585,53	1 311 154,54
17	472 586,13	1 311 156,03
18	472 586,78	1 311 157,49
19	472 587,48	1 311 158,93
20	472 588,23	1 311 160,34
21	472 589,03	1 311 161,73
22	472 589,87	1 311 163,09
23	472 590,76	1 311 164,42
24	472 591,70	1 311 165,72
25	472 592,68	1 311 166,98
26	472 593,70	1 311 168,21
27	472 594,76	1 311 169,40
28	472 595,87	1 311 170,56
29	472 597,01	1 311 171,68
30	472 598,19	1 311 172,76
31	472 599,41	1 311 173,79
32	472 600,67	1 311 174,79
33	472 601,95	1 311 175,74
34	472 603,27	1 311 176,64
35	472 604,62	1 311 177,50
36	472 606,00	1 311 178,31
37	472 607,40	1 311 179,08
38	472 608,84	1 311 179,79
39	472 610,29	1 311 180,46
40	472 611,77	1 311 181,07
41	472 613,26	1 311 181,64
42	472 614,78	1 311 182,15
43	472 616,31	1 311 182,61
44	472 617,86	1 311 183,01
45	472 755,66	1 311 212,60
46	472 786,46	1 311 219,21
47	472 817,34	1 311 225,83
48	472 838,85	1 311 230,45
49	472 923,10	1 311 248,52
50	472 944,61	1 311 253,14
51	473 090,86	1 311 284,57
52	473 108,47	1 311 288,30
53	473 201,74	1 311 308,31
54	473 223,26	1 311 312,93
55	473 341,48	1 311 338,29
56	473 341,75	1 311 338,34
57	473 342,01	1 311 338,39
58	473 342,28	1 311 338,42
59	473 342,55	1 311 338,45
60	473 342,82	1 311 338,46
61	473 343,09	1 311 338,47

62	473 343,36	1 311 338,46
63	473 343,63	1 311 338,45
64	473 343,90	1 311 338,43
65	473 344,17	1 311 338,40
66	473 344,43	1 311 338,36
67	473 344,70	1 311 338,31
68	473 344,96	1 311 338,25
69	473 345,22	1 311 338,18
70	473 345,48	1 311 338,11
71	473 345,74	1 311 338,02
72	473 345,99	1 311 337,93
73	473 346,24	1 311 337,82
74	473 346,49	1 311 337,71
75	473 346,73	1 311 337,59
76	473 346,97	1 311 337,46
77	473 347,20	1 311 337,33
78	473 347,43	1 311 337,18
79	473 347,65	1 311 337,03
80	473 347,87	1 311 336,87
81	473 348,08	1 311 336,71
82	473 348,29	1 311 336,53
83	473 348,49	1 311 336,35
84	473 348,68	1 311 336,16
85	473 348,87	1 311 335,97
86	473 349,05	1 311 335,77
87	473 349,22	1 311 335,56
88	473 349,39	1 311 335,35
89	473 349,55	1 311 335,13
90	473 349,70	1 311 334,91
91	473 349,84	1 311 334,68
92	473 349,98	1 311 334,45
93	473 350,11	1 311 334,21
94	473 350,23	1 311 333,97
95	473 350,34	1 311 333,72
96	473 350,44	1 311 333,47
97	473 350,54	1 311 333,22
98	473 350,62	1 311 332,96
99	473 350,70	1 311 332,70
100	473 350,76	1 311 332,44
101	473 350,82	1 311 332,18
Линия №3		
1	472 475,80	1 311 550,68
2	472 516,05	1 311 358,11
3	472 524,61	1 311 325,29
4	472 525,03	1 311 323,45
5	472 525,51	1 311 321,62
6	472 526,05	1 311 319,80
7	472 526,66	1 311 318,01
8	472 527,32	1 311 316,24
9	472 528,05	1 311 314,49
10	472 528,83	1 311 312,77
11	472 529,68	1 311 311,08
12	472 530,58	1 311 309,41
13	472 531,54	1 311 307,78
14	472 532,55	1 311 306,18
15	472 533,62	1 311 304,62
16	472 534,74	1 311 303,09
17	472 535,91	1 311 301,61
18	472 537,13	1 311 300,16
19	472 538,40	1 311 298,76
20	472 539,72	1 311 297,40
21	472 541,08	1 311 296,09
22	472 542,49	1 311 294,83
23	472 543,94	1 311 293,61
24	472 545,43	1 311 292,45

25	472 546,96	1 311 291,33
26	472 548,53	1 311 290,27
27	472 550,13	1 311 289,27
28	472 551,77	1 311 288,32
29	472 553,44	1 311 287,42
30	472 555,13	1 311 286,59
31	472 556,86	1 311 285,81
32	472 558,61	1 311 285,09
33	472 560,38	1 311 284,43
34	472 562,18	1 311 283,84
35	472 563,99	1 311 283,30
36	472 565,83	1 311 282,83
37	472 567,67	1 311 282,42
38	472 569,54	1 311 282,07
39	472 571,41	1 311 281,79
40	472 573,29	1 311 281,57
41	472 575,17	1 311 281,42
42	472 577,06	1 311 281,33
43	472 578,95	1 311 281,31
44	472 580,85	1 311 281,35
45	472 582,74	1 311 281,46
46	472 584,62	1 311 281,63
47	472 586,50	1 311 281,86
48	472 588,37	1 311 282,16
49	472 591,14	1 311 282,74
50	472 593,90	1 311 283,41
51	472 596,63	1 311 284,17
52	472 735,84	1 311 313,57
53	472 742,36	1 311 314,95
54	473 021,05	1 311 374,02
55	473 027,57	1 311 375,41
56	473 088,29	1 311 388,29
57	473 094,80	1 311 389,67
58	473 136,56	1 311 398,52
59	473 143,07	1 311 399,90
60	473 205,09	1 311 413,03
61	473 211,60	1 311 414,41
62	473 291,61	1 311 431,23
63	473 297,89	1 311 432,21
64	473 343,98	1 311 437,41
65	473 358,00	1 311 440,30
66	473 355,38	1 311 467,74
Линия №4		
1	473 392,40	1 311 475,32
2	473 397,95	1 311 448,50
3	473 476,93	1 311 464,69
4	473 483,22	1 311 465,99
5	473 584,24	1 311 486,93
6	473 590,76	1 311 488,28
7	473 644,13	1 311 499,36
8	473 650,72	1 311 500,73
9	473 733,30	1 311 517,57
10	473 739,82	1 311 518,88
11	473 742,13	1 311 519,35
Линия №5		
1	473 435,45	1 311 355,60
2	473 435,45	1 311 358,45
3	473 541,53	1 311 380,99
4	473 547,87	1 311 382,32
5	473 664,57	1 311 406,63
6	473 671,79	1 311 408,13
7	473 761,85	1 311 426,77

Документация по планировке территории (проект планировки территории, проект межевания территории) в границах полосы отвода проектируемой дороги по проектируемому проспекту Безымянному от южной границы земельных участков с кадастровыми номерами: 26:12:011503:18301, 26:12:011503:18312, 26:12:011503:19354 до улицы 45 Параллель и полосы отвода проектируемой дороги по улице 45 Параллель от проектируемой дороги по проектируемому проспекту Безымянному до границы земельного участка с кадастровым номером 26:12:000000:44 города Ставрополя

Чертеж проекта планировки территории



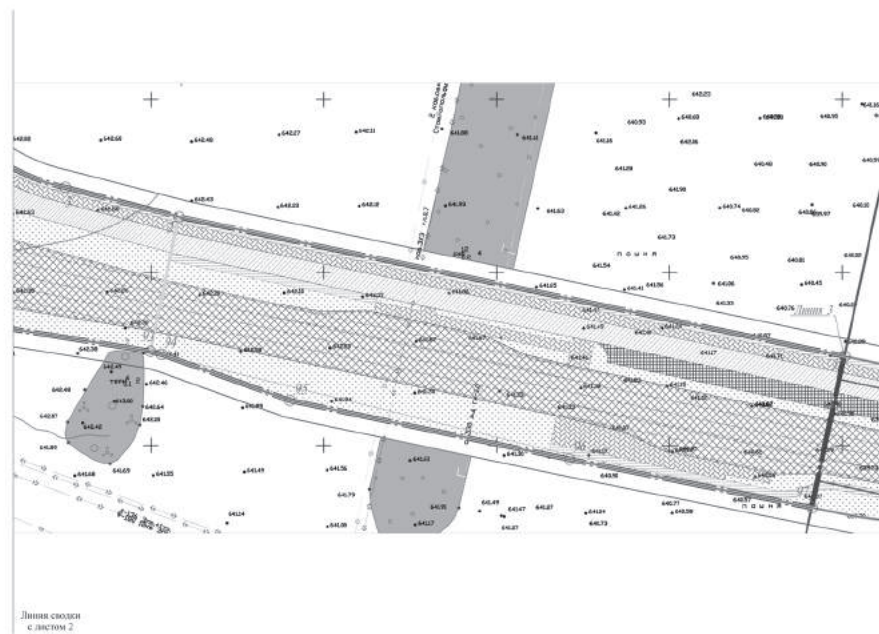
Условные обозначения

- Границы**
 - — — — — Граница подготовки документации по планировке территории
 - — — — — Кадастровая граница земельных участков
 - — — — — Полоса отвода проектируемой дороги
 - — — — — Красная линия, обозначение линии, номер поворотной точки
- Объекты инженерной инфраструктуры**
 - << >> — — — — — Линия электропередачи 110 кВ
 - << >> — — — — — Линия электропередачи 10 кВ
 - ⚡ — — — — — Распределительная подстанция
 - — — — — Газопровод
 - — — — — Линия связи
 - ⊠ — — — — — Опора линии электропередачи 110 кВ
 - ⊠ — — — — — Опора линии электропередачи 10 кВ
- Объекты транспортной инфраструктуры**
 - ▨ — — — — — Магистральная дорога регулируемого движения
 - ▨ — — — — — Проезд основной
 - ▨ — — — — — Парковка
 - ▨ — — — — — Велосипедная дорожка
 - ▨ — — — — — Тротуар
 - ▨ — — — — — Газон
 - — — — — Разделительная полоса
- Границы зон планируемого размещения объектов местного значения**
 - ▨ — — — — — Зона планируемого размещения магистральной улицы общегородского значения регулируемого движения
 - ▨ — — — — — Зона планируемого размещения магистральной дороги регулируемого движения
 - ▨ — — — — — Зона планируемого размещения проезда основного
 - ▨ — — — — — Зона планируемого размещения парковки
- Территории**
 - ▨ — — — — — Государственный лесной фонд
 - ▨ — — — — — Лесополоса
 - ▨ — — — — — Кустарники
 - — — — — Рельеф

						06/16-00		
						Документация по планировке территории (проект планировки территории, проект межевания территории) в границах полосы отвода проектируемой дороги по проектируемому проспекту Безымянному от южной границы земельных участков с кадастровыми номерами: 26:12:011503:18301, 26:12:011503:18312, 26:12:011503:19354 до улицы 45 Параллель и полосы отвода проектируемой дороги по улице 45 Параллель от проектируемой дороги по проектируемому проспекту Безымянному до границы земельного участка с кадастровым номером 26:12:000000:44 города Ставрополя		
Изм.	Колч.	Лист	№ док.	Подпись	Дата	Проект планировки территории	Масштаб	Лист
Директор	Ветлах					Основная (утверждаемая) часть	1:1000	
Инженер	Доникова					Чертеж проекта планировки территории		
						ООО Архитектурное Бюро «Перспектива»		

Документация по планировке территории (проект планировки территории, проект межевания территории) в границах полосы отвода проектируемой дороги по проектируемому проспекту Безымянному от южной границы земельных участков с кадастровыми номерами: 26:12:011503:18301, 26:12:011503:18312, 26:12:011503:19354 до улицы 45 Параллель и полосы отвода проектируемой дороги по улице 45 Параллель от проектируемой дороги по проектируемому проспекту Безымянному до границы земельного участка с кадастровым номером 26:12:000000:44 города Ставрополя

Чертеж проекта планировки территории



Линия стыка с листом 2

- Территории**
- Государственный лесной фонд
 - Лесополоса
 - Кустарники
 - Рельеф

Границы зон планируемого размещения объектов местного значения

- Зона планируемого размещения магистральной улицы общегородского значения регулируемого движения
- Зона планируемого размещения магистральной дороги регулируемого движения
- Зона планируемого размещения проезда основного
- Зона планируемого размещения парковки

Условные обозначения

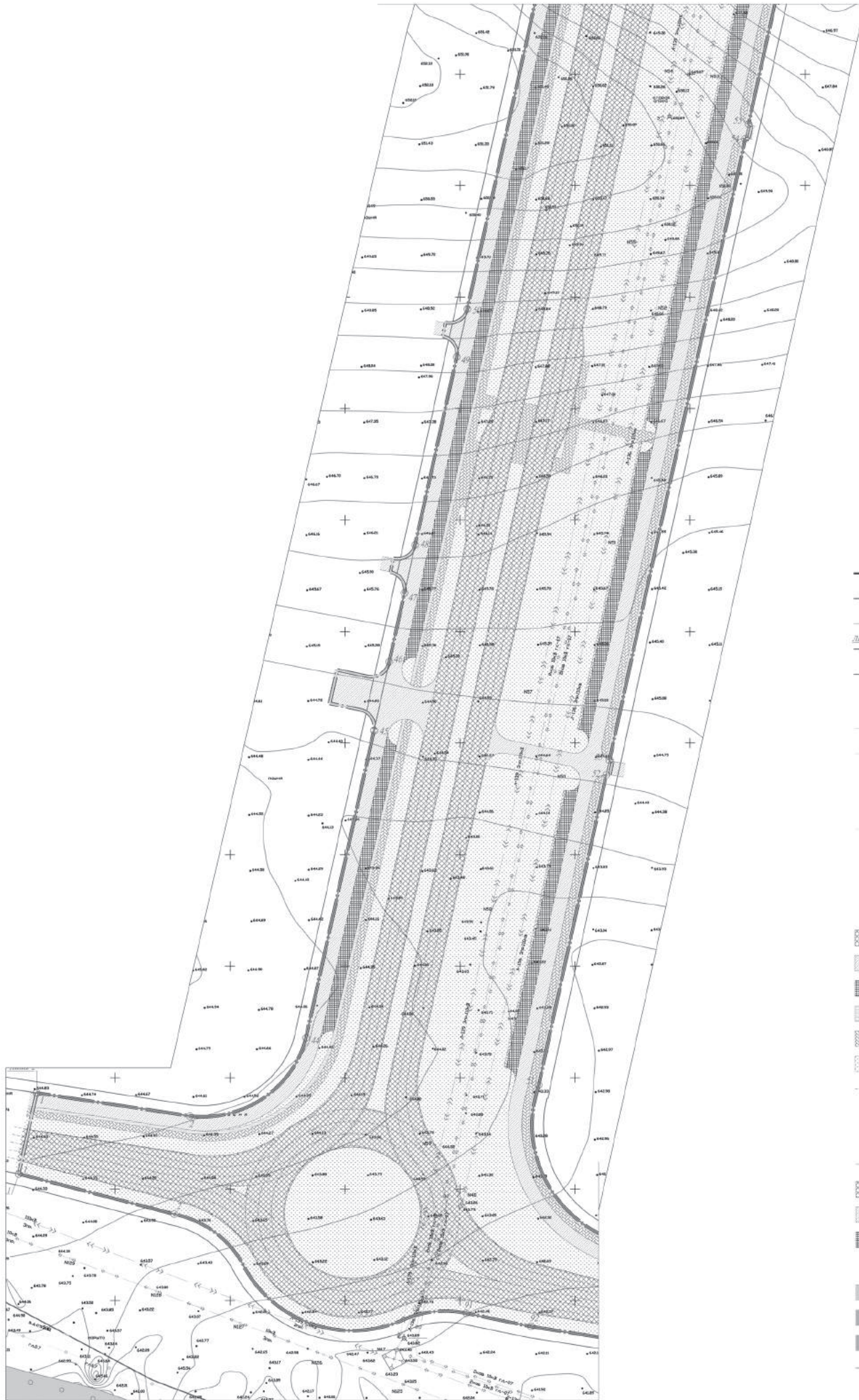
- Границы**
- Граница подготовки документации по планировке территории
 - Кадастровая граница земельных участков
 - Полоса отвода проектируемой дороги
 - Красная линия, обозначение линии, номер поворотной точки
- Объекты инженерной инфраструктуры**
- Линия электропередачи 110 кВ
 - Линия электропередачи 10 кВ
 - Распределительная подстанция
 - Газопровод
 - Линия связи
 - Опора линии электропередачи 110 кВ
 - Опора линии электропередачи 10 кВ
- Объекты транспортной инфраструктуры**
- Магистральная дорога регулируемого движения
 - Проезд основной
 - Парковка
 - Велосипедная дорожка
 - Тротуар
 - Газон
 - Разделительная полоса

					06/16-00				
<small>Данная документация по планировке территории (проект планировки территории, проект межевания территории) в границах полосы отвода проектируемой дороги по проектируемому проспекту Безымянному от южной границы земельных участков с кадастровыми номерами: 26:12:011503:18301, 26:12:011503:18312, 26:12:011503:19354 до улицы 45 Параллель и полосы отвода проектируемой дороги по улице 45 Параллель от проектируемой дороги по проектируемому проспекту Безымянному до границы земельного участка с кадастровым номером 26:12:000000:44 города Ставрополя.</small>									
Изм.	Кол.	Лист	№ док.	Подпись	Дата	Проект планировки территории	Масштаб	Лист	Листов
Директор		Ветина				Основная (утверждаемая) часть	1:1000		
Инженер		Донгрия				Чертеж проекта планировки территории			ООО Архитектурное Бюро «Перспектива»

Документация по планировке территории (проект планировки территории, проект межевания территории) в границах полосы отвода проектируемой дороги по проектируемому проспекту Безмянному от южной границы земельных участков с кадастровыми номерами: 26:12:011503:18301, 26:12:011503:18312, 26:12:011503:19354 до улицы 45 Параллель и полосы отвода проектируемой дороги по улице 45 Параллель от проектируемой дороги по проектируемому проспекту Безмянному до границы земельного участка с кадастровым номером 26:12:000000:44 города Ставрополя

Чертеж проекта планировки территории

Линия соотв. с листом 1



Условные обозначения

- Границы**
 - — — — — Граница подготовки документации по планировке территории
 - — — — — Кадастровая граница земельных участков
 - — — — — Полоса отвода проектируемой дороги
 - — — — — Красная линия, обозначение линии, номер поворотной точки
 - — — — — Линия регулирования застройки
- Объекты инженерной инфраструктуры**
 - <<—> — Линия электропередачи 110 кВ
 - — — — — Линия электропередачи 10 кВ
 - ⚡ — — — — — Распределительная подстанция
 - — — — — Газопровод
 - — — — — Линия связи
 - ⊠ — — — — — Опора линии электропередачи 110 кВ
 - ⊠ — — — — — Опора линии электропередачи 10 кВ
- Объекты транспортной инфраструктуры**
 - ▨ — — — — — Магистральная дорога регулируемого движения
 - ▨ — — — — — Проезд основной
 - ▨ — — — — — Парковка
 - ▨ — — — — — Велосипедная дорожка
 - ▨ — — — — — Тротуар
 - ▨ — — — — — Газон
 - — — — — Разделительная полоса
- Границы зон планируемого размещения объектов местного значения**
 - ▨ — — — — — Зона планируемого размещения магистральной улицы общегородского значения регулируемого движения
 - ▨ — — — — — Зона планируемого размещения магистральной дороги регулируемого движения
 - ▨ — — — — — Зона планируемого размещения проезда основной
 - ▨ — — — — — Зона планируемого размещения парковки
- Территории**
 - ▨ — — — — — Государственный лесной фонд
 - ▨ — — — — — Лесополоса
 - ▨ — — — — — Кустарники
 - — — — — Рельеф

Линия соотв. с листом 3

						06/16-00			
						Документация по планировке территории (проект планировки территории, проект межевания территории) в границах полосы отвода проектируемой дороги по проектируемому проспекту Безмянному от южной границы земельных участков с кадастровыми номерами: 26:12:011503:18301, 26:12:011503:18312, 26:12:011503:19354 до улицы 45 Параллель и полосы отвода проектируемой дороги по улице 45 Параллель от проектируемой дороги по проектируемому проспекту Безмянному до границы земельного участка с кадастровым номером 26:12:000000:44 города Ставрополя			
Изм.	Конт.	Лист	№ док.	Подпись	Дата	Проект планировки территории	Масштаб	Лист	Листов
Директор	Валаша					Основная (утверждаемая) часть	1:1000		
Инженер	Донцова					Чертеж проекта планировки территории			
						ООО Архитектурное Бюро «Перспектива»			

Документация по планировке территории (проект межевания территории) в границах полосы отвода проектируемой дороги по проектируемому проспекту Безымянному от южной границы земельных участков с кадастровыми номерами: 26:12:011503:18301, 26:12:011503:18312, 26:12:011503:19354 до улицы 45-я Параллель и полосы отвода проектируемой дороги по проектируемому проспекту Безымянному до границы земельного участка с кадастровым номером 26:12:000000:44 города Ставрополя

1. Введение

Документация по планировке территории (проект межевания территории) в границах полосы отвода проектируемой дороги по проектируемому проспекту Безымянному от южной границы земельных участков с кадастровыми номерами: 26:12:011503:18301, 26:12:011503:18312, 26:12:011503:19354 до улицы 45-я Параллель и полосы отвода проектируемой дороги по проектируемому проспекту Безымянному до границы земельного участка с кадастровым номером 26:12:000000:44 города Ставрополя (далее – проект межевания территории) подготовлена в соответствии с требованиями Градостроительного кодекса Российской Федерации, градостроительными и техническими регламентами, в том числе устанавливающими требования по обеспечению безопасной эксплуатации зданий, строений, сооружений и безопасного использования прилегающих к ним территорий, и с соблюдением технических условий на основании Стратегии социально-экономического развития города Ставрополя до 2020 года, утвержденной решением Ставропольской городской Думы от 27 мая 2011 года № 64 «Об утверждении Стратегии социально-экономического развития города Ставрополя до 2020 года».

Подготовка проекта межевания территории совместно с проектом планировки территории осуществляется в целях обеспечения устойчивого развития территории, выделения элементов планировочной структуры (кварталов, микрорайонов, иных элементов), описания земельных участков, формируемых (подлежащих образованию, изменению) для размещения объекта капитального строительства, границ земельных участков, предназначенных для строительства и размещения линейных объектов.

Цели и задачи проекта межевания территории: обеспечение устойчивого развития существующей территории; установление границ территорий общего пользования, установление границ зон планируемого размещения линейного объекта; выделение элементов планировочной структуры и земельных участков или их частей, включаемых в состав земель, подлежащих резервированию для государственных и муниципальных нужд.

Основной задачей проекта межевания территории является проектирование формирования земельных участков под размещение магистральной улицы общегородского значения регулируемого движения для обеспечения связи Северо-Западного района города Ставрополя с Юго-Западным районом города Ставрополя.

Вопросы, решаемые проектом межевания территории линейного объекта, который является связующим элементом улично-дорожной сети в Юго-западном районе города Ставрополя, сводятся к определению мест допустимого строительства с:

уточнением информации о категории земель по целевому назначению, виду разрешенного использования, форме собственности и виду права на исходные земельные участки;

уточнением информации о кадастровых номерах, площади, правообладателях существующих земельных участков, предназначенных для размещения объекта капитального строительства, перечень кадастровых номеров земельных участков, которые полностью или частично попадают в границы планируемого размещения объекта для целей резервирования.

При разработке проекта межевания территории учтены положения: корректировки генерального плана города Ставрополя на 2010 - 2030 годы, утвержденной решением Ставропольской городской Думы от 03 сентября 2009 г. № 98 «Об утверждении корректировки генерального плана города Ставрополя на 2010 - 2030 годы» (далее – генеральный план города Ставрополя);

Правил землепользования и застройки города Ставрополя, утвержденных решением Ставропольской городской Думы от 27 октября 2010 г. № 97 «Об утверждении Правил землепользования и застройки города Ставрополя» (далее – Правила).

Проект межевания территории предусматривает детализацию разрабатываемого проекта планировки территории, составленного с учетом основных положений генерального плана по освоению приоритетных направлений градостроительного развития города Ставрополя и в соответствии с требованиями технических регламентов, а до их вступления в силу – нормативно-технических документов в части, не противоречащей Федеральному закону от 27 декабря 2002 г. № 184-ФЗ «О техническом регулировании», с приказом министерства строительства и архитектуры Ставропольского края от 30 декабря 2010 г. № 414 «Об утверждении и введении в действие Нормативов градостроительного проектирования Ставропольского края. Часть I. Селитебная территория. Производственная территория. Транспорт и улично-дорожная сеть. Особо охраняемые территории», решением Ставропольской городской Думы от 17 июня 2015 г. № 680 «Об утверждении нормативов градостроительного проектирования муниципального образования города Ставрополя Ставропольского края».

Подготовленный проект межевания территории является основанием для последующей подготовки межевых планов для постановки формируемых земельных участков на государственный кадастровый учет, выноса на местность красных линий. Материалы утвержденного проекта межевания территории должны учитываться при выдаче градостроительных планов земельных участков.

2. Исходные данные и условия для подготовки проекта межевания территории

Исходными данными для подготовки проекта межевания территории являются: постановление администрации города Ставрополя от 27.04.2016 № 911 «О подготовке документации по планировке территории (проекта планировки территории, проекта межевания территории) в границах полосы отвода проектируемой дороги по проектируемому проспекту Безымянному от южной границы земельных участков с кадастровыми номерами: 26:12:011503:18301, 26:12:011503:18312, 26:12:011503:19354 до улицы 45-я Параллель и полосы отвода проектируемой дороги по проектируемому проспекту Безымянному до границы земельного участка с кадастровым номером 26:12:000000:44 города Ставрополя»;

техническое задание на подготовку проекта межевания территории; генеральный план города Ставрополя; Правила; топографическая съемка по результатам инженерно-геодезических изысканий, выполненных в 2015 г.

3. Расчет территорий, подлежащих межеванию

В соответствии с техническим заданием на проектирование, проектируемая территория расположена в юго-западной части города Ставрополя на свободных от застройки территориях западнее улицы Пирогова между улицами Западный обход и 45-я Параллель.

Проектируемая территория определена, как территория, расположенная в жилой зоне Юго-Западного планировочного района города Ставрополя. Анализ современного использования территории проектирования показывает наличие:

- линий электропередач, газопровода, линий связи;
 - лесозащитных полос;
 - полного отсутствия внутренней транспортной и инженерной инфраструктуры.
- На проектируемой территории имеются инженерные сети электроснабжения, газоснабжения, канализации. Через проектируемую территорию проходит газопровод среднего давления, высоковольтные линии электропередачи – 110 кВ.
- Ограничения, связанные с планированием территории, предусматривают:
- наличие охранной и санитарно-защитной зоны от линии электропередачи – 110 кВ – 20 м;
 - наличие охранной и санитарно-защитной зоны от линии электропередачи – 10 кВ – 10 м;
 - прохождение по территории газопровода среднего давления, требующего технического коридора общей охранной зоны шириной 8 м, исключаемого из застройки.

Объекты культурного наследия в границах проекта межевания территории отсутствуют. Охрана окружающей среды в зоне размещения строительства должна осуществляться в соответствии с действующими нормативными правовыми актами по вопросам охраны окружающей природной среды и рациональному использованию природных ресурсов.

Проект межевания территории выполняется по результатам анализа существующих земельных участков в границах межевания.

Размеры земельных участков, необходимых для обеспечения полосы под строительство, определены согласно разработанному проекту планировки территории с учетом положений генерального плана города Ставрополя и Правил.

Проектом межевания территории на основании разработанного проекта планировки территории предусматривается размещение объекта местного значения – магистральной улицы общегородского значения регулируемого движения в функциональных зонах, принятых в соответствии с градостроительным зонированием утвержденных Правил.

Проектными решениями не предусматривается размещение новых объектов федерального значения, объектов регионального значения.

В соответствии с техническим заданием с учетом положений генерального плана и Правил в границах разрабатываемого проекта планировки территории в зоне планируемого размещения магистральной улицы общегородского значения

регулируемого движения предусматривается размещение линейного объекта – магистральной дороги регулируемого движения.

Примыкание проектируемого проспекта Безымянного к улице 45-я Параллель осуществляется путем организации кольцевой развязки.

Магистральная дорога регулируемого движения по проектируемому проспекту Безымянному имеет шесть полос движения, по три полосы движения в каждом направлении, разделенные газоном.

Магистральная дорога регулируемого движения по улице 45-я Параллель имеет четыре полосы движения, по две полосы движения в каждом направлении. Магистральная дорога регулируемого движения от тротуаров отделена газоном. В границах проекта планировки территории предусмотрено строительство парковок, подъезд к которым осуществляется через основные проезды, велосипедных дорожек.

По магистральной дороге регулируемого движения планируется организовать движение общественного транспорта, в связи с чем предусмотрено размещение шести остановок общественного транспорта.

Протяженность магистральной дороги регулируемого движения составляет 1745 м. Площадь территории проектирования в границах проекта межевания территории составляет 15,03 га.

Территория проектирования располагается в границах кадастровых кварталов: 26:12:012002, 26:12:011503.

Исходным земельным участком, на землях которого планируется размещение проектируемой автодороги, является участок 26:12:000000:44. Категория земель – земли населенных пунктов. Разрешенное использование – для сельскохозяйственного производства, для сельскохозяйственного использования. Фактическое использование – для размещения объектов сельскохозяйственного назначения и сельскохозяйственных угодий. На земельный участок оформлено право собственности на ООО «Производственно-коммерческая фирма «Керамзит» (№ 26-26-33/029/2014-317 от 29.09.2014), имеющиеся ограничения зарегистрированы на Акционерный коммерческий банк «Московский Индустриальный банк» (открытое акционерное общество) под № 26-26/033-26/033/2011/2015-4803/1 от 30.06.2015 г. (в силу договора последующей ипотеки №47/1683/1524/1003 от 05.06.2015 г.).

Проектом межевания территории формируется 2 земельных участка: 26:12:000000:44/ЗУ1 в границах кадастровых кварталов 26:12:012002 и 26:12:011503, площадь участка 141 528 кв. м; 6:12:000000:44/ЗУ2 в границах кадастрового квартала 26:12:012002, площадь участка 8 779 кв. м;

Образуемые земельные участки после образования будут относиться к территориям общего пользования, на которых будет размещено имущество общего пользования (проектируемая дорога с инфраструктурой).

Вид разрешенного использования образуемых земельных участков в соответствии с проектом планировки территории (с учетом приказа Минэкономразвития России от 01.09.2014 № 540 «Об утверждении классификатора видов разрешенного использования земельных участков») – автомобильный транспорт (код 7.2).

Приложением к проекту межевания территории являются:

«Чертеж межевания территории» в масштабе 1:1000 на 3 листах (приложение 1 к документации по планировке территории (проекту межевания территории) в границах полосы отвода проектируемой дороги по проектируемому проспекту Безымянному от южной границы земельных участков с кадастровыми номерами: 26:12:011503:18301, 26:12:011503:18312, 26:12:011503:19354 до улицы 45-я Параллель и полосы отвода проектируемой дороги по проектируемому проспекту Безымянному до границы земельного участка с кадастровым номером 26:12:000000:44 города Ставрополя); ведомость координат поворотных точек красных (приложение 2 к документации по планировке территории (проекту межевания территории) в границах полосы отвода проектируемой дороги по проектируемому проспекту Безымянному от южной границы земельных участков с кадастровыми номерами: 26:12:011503:18301, 26:12:011503:18312, 26:12:011503:19354 до улицы 45-я Параллель и полосы отвода проектируемой дороги по проектируемому проспекту Безымянному до границы земельного участка с кадастровым номером 26:12:000000:44 города Ставрополя).

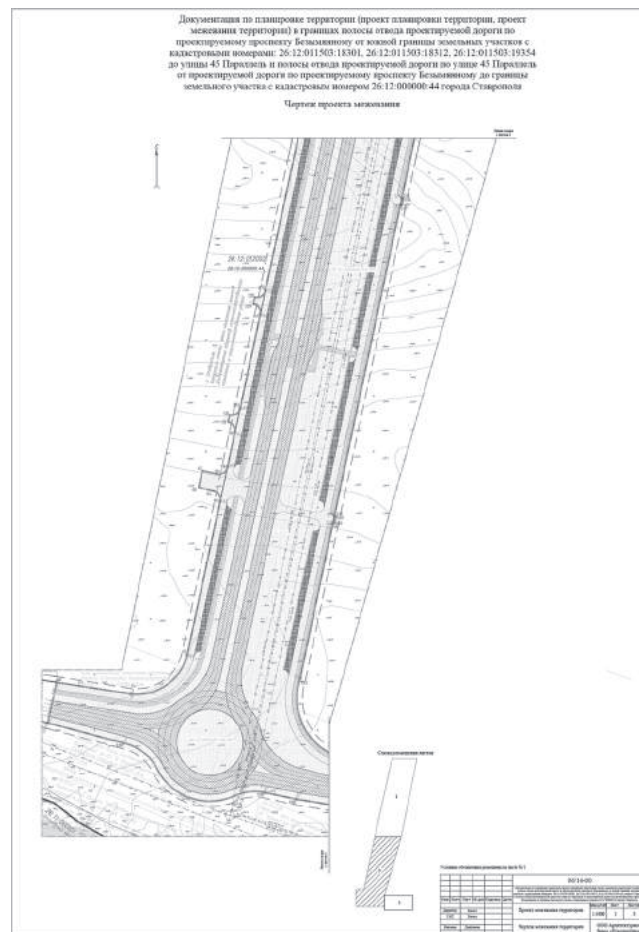
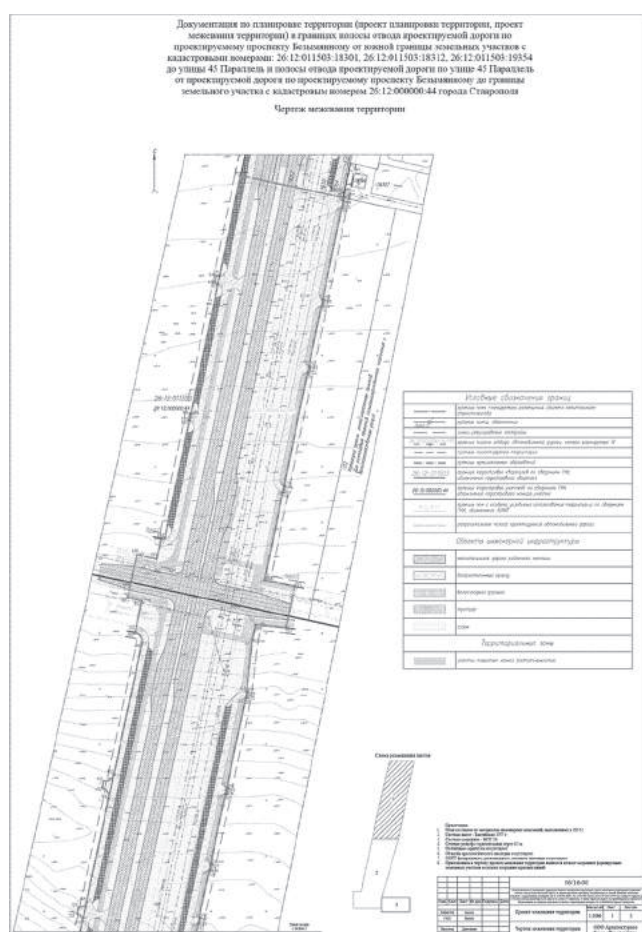
В каталоге координат и на чертеже использована местная система координат (МСК 26), применяемая при ведении Государственного кадастра недвижимости.

На «Чертеже межевания территории» нанесены поворотные точки формируемых земельных участков и проектируемых красных линий, определенных проектом планировки территории. В местах с большой частотой точек они на чертеже показаны выборочно в начале и в конце элементов скруглений границ, чтобы не перегружать чертеж.

На чертеже показаны границы кадастрового деления территории и границы существующих земельных участков, все смежные земельные участки подписаны кадастровыми номерами.

На чертеже также показаны границы существующих зон с особыми условиями использования территории, которые получены в выписке Росреестра на кадастровый план территории.

Приложение 1 к документации по планировке территории (проекту межевания территории) в границах полосы отвода проектируемой дороги по проектируемому проспекту Безымянному от южной границы земельных участков с кадастровыми номерами: 26:12:011503:18301, 26:12:011503:18312, 26:12:011503:19354 до улицы 45-я Параллель и полосы отвода проектируемой дороги по проектируемому проспекту Безымянному до границы земельного участка с кадастровым номером 26:12:000000:44 города Ставрополя



Приложение 2 к документации по планировке территории (проекту межевания территории) в границах полосы отвода проектируемой дороги по проектируемому проспекту Безымянному от южной границы земельных участков с кадастровыми номерами: 26:12:011503:18301, 26:12:011503:18312, 26:12:011503:19354 до улицы 45-я Параллель и полосы отвода проектируемой дороги по проектируемому проспекту Безымянному до границы земельного участка с кадастровым номером 26:12:000000:44 города Ставрополя

Ведомость координат поворотных точек красных линий

Номер точки	X, м	Y, м
Линия №1		
1	472 556,77	1 311 058,16
2	472 538,78	1 311 125,76
3	472 538,44	1 311 127,24
4	472 538,05	1 311 128,70
5	472 537,61	1 311 130,15
6	472 537,12	1 311 131,59
7	472 536,58	1 311 133,00
8	472 536,00	1 311 134,40
9	472 535,36	1 311 135,78
10	472 534,68	1 311 137,13
11	472 533,96	1 311 138,46
12	472 533,18	1 311 139,76
13	472 532,37	1 311 141,04
14	472 531,51	1 311 142,29
15	472 530,60	1 311 143,51
16	472 529,66	1 311 144,69
17	472 528,68	1 311 145,84
18	472 527,65	1 311 146,96
19	472 526,59	1 311 148,04
20	472 525,50	1 311 149,09
21	472 524,36	1 311 150,10
22	472 523,20	1 311 151,06
23	472 522,00	1 311 151,99

24	472 520,77	1 311 152,87
25	472 519,51	1 311 153,72
26	472 518,22	1 311 154,51
27	472 516,90	1 311 155,27
28	472 515,57	1 311 155,98
29	472 513,94	1 311 156,84
30	472 512,34	1 311 157,75
31	472 510,78	1 311 158,72
32	472 509,25	1 311 159,75
33	472 507,76	1 311 160,83
34	472 506,30	1 311 161,95
35	472 504,89	1 311 163,13
36	472 503,52	1 311 164,36
37	472 502,19	1 311 165,63
38	472 500,91	1 311 166,95
39	472 499,67	1 311 168,32
40	472 498,48	1 311 169,72
41	472 497,34	1 311 171,17
42	472 496,25	1 311 172,65
43	472 495,22	1 311 174,17
44	472 494,24	1 311 175,73
45	472 493,31	1 311 177,32
46	472 492,44	1 311 178,94
47	472 491,62	1 311 180,59
48	472 490,87	1 311 182,27
49	472 490,17	1 311 183,97
50	472 489,53	1 311 185,70
51	472 488,95	1 311 187,44
52	472 488,44	1 311 189,21
53	472 487,98	1 311 190,99
54	472 487,59	1 311 192,79
55	472 487,26	1 311 194,60
56	472 486,99	1 311 196,42
57	472 486,79	1 311 198,25
58	472 486,65	1 311 200,09
59	472 486,57	1 311 201,93
60	472 486,56	1 311 203,77
61	472 486,61	1 311 205,61
62	472 486,73	1 311 207,44
63	472 486,91	1 311 209,28
64	472 487,15	1 311 211,10
65	472 487,46	1 311 212,91
66	472 487,83	1 311 214,72
67	472 488,26	1 311 216,51
68	472 488,75	1 311 218,28
69	472 489,31	1 311 220,03
70	472 489,93	1 311 221,77
71	472 490,60	1 311 223,48
72	472 491,34	1 311 225,17
73	472 491,93	1 311 226,52
74	472 492,48	1 311 227,90
75	472 492,98	1 311 229,29
76	472 493,43	1 311 230,70
77	472 493,83	1 311 232,13
78	472 494,19	1 311 233,56
79	472 494,50	1 311 235,01
80	472 494,76	1 311 236,47
81	472 494,97	1 311 237,93
82	472 495,13	1 311 239,40
83	472 495,24	1 311 240,88
84	472 495,31	1 311 242,36
85	472 495,32	1 311 243,84
86	472 495,28	1 311 245,32
87	472 495,20	1 311 246,80
88	472 495,06	1 311 248,27
89	472 494,87	1 311 249,74
90	472 494,64	1 311 251,20
91	472 494,35	1 311 252,65
92	472 488,36	1 311 280,82

93	472 477,25	1 311 349,85
94	472 476,36	1 311 353,12
95	472 463,02	1 311 390,19
96	472 446,00	1 311 471,10
97	472 432,02	1 311 541,22
Линия №2		
1	472 593,13	1 311 065,95
2	472 582,77	1 311 132,54
3	472 582,62	1 311 134,13
4	472 582,51	1 311 135,73
5	472 582,46	1 311 137,32
6	472 582,47	1 311 138,92
7	472 582,53	1 311 140,52
8	472 582,65	1 311 142,12
9	472 582,82	1 311 143,71
10	472 583,05	1 311 145,29
11	472 583,33	1 311 146,87
12	472 583,66	1 311 148,43
13	472 584,05	1 311 149,98
14	472 584,49	1 311 151,52
15	472 584,99	1 311 153,04
16	472 585,53	1 311 154,54
17	472 586,13	1 311 156,03
18	472 586,78	1 311 157,49
19	472 587,48	1 311 158,93
20	472 588,23	1 311 160,34
21	472 589,03	1 311 161,73
22	472 589,87	1 311 163,09
23	472 590,76	1 311 164,42
24	472 591,70	1 311 165,72
25	472 592,68	1 311 166,98
26	472 593,70	1 311 168,21
27	472 594,76	1 311 169,40
28	472 595,87	1 311 170,56
29	472 597,01	1 311 171,68
30	472 598,19	1 311 172,76
31	472 599,41	1 311 173,79
32	472 600,67	1 311 174,79
33	472 601,95	1 311 175,74
34	472 603,27	1 311 176,64
35	472 604,62	1 311 177,50
36	472 606,00	1 311 178,31
37	472 607,40	1 311 179,08
38	472 608,84	1 311 179,79
39	472 610,29	1 311 180,46
40	472 611,77	1 311 181,07
41	472 613,26	1 311 181,64
42	472 614,78	1 311 182,15
43	472 616,31	1 311 182,61
44	472 617,86	1 311 183,01
45	472 755,66	1 311 212,60
46	472 786,46	1 311 219,21
47	472 817,34	1 311 225,83
48	472 838,85	1 311 230,45
49	472 923,10	1 311 248,52
50	472 944,61	1 311 253,14
51	473 090,86	1 311 284,57
52	473 108,47	1 311 288,30
53	473 201,74	1 311 308,31
54	473 223,26	1 311 312,93
55	473 341,48	1 311 338,29
56	473 341,75	1 311 338,34
57	473 342,01	1 311 338,39
58	473 342,28	1 311 338,42
59	473 342,55	1 311 338,45
60	473 342,82	1 311 338,46
61	473 343,09	1 311 338,47
62	473 343,36	1 311 338,46
63	473 343,63	1 311 338,45

64	473 343,90	1 311 338,43
65	473 344,17	1 311 338,40
66	473 344,43	1 311 338,36
67	473 344,70	1 311 338,31
68	473 344,96	1 311 338,25
69	473 345,22	1 311 338,18
70	473 345,48	1 311 338,11
71	473 345,74	1 311 338,02
72	473 345,99	1 311 337,93
73	473 346,24	1 311 337,82
74	473 346,49	1 311 337,71
75	473 346,73	1 311 337,59
76	473 346,97	1 311 337,46
77	473 347,20	1 311 337,33
78	473 347,43	1 311 337,18
79	473 347,65	1 311 337,03
80	473 347,87	1 311 336,87
81	473 348,08	1 311 336,71
82	473 348,29	1 311 336,53
83	473 348,49	1 311 336,35
84	473 348,68	1 311 336,16
85	473 348,87	1 311 335,97
86	473 349,05	1 311 335,77
87	473 349,22	1 311 335,56
88	473 349,39	1 311 335,35
89	473 349,55	1 311 335,13
90	473 349,70	1 311 334,91
91	473 349,84	1 311 334,68
92	473 349,98	1 311 334,45
93	473 350,11	1 311 334,21
94	473 350,23	1 311 333,97
95	473 350,34	1 311 333,72
96	473 350,44	1 311 333,47
97	473 350,54	1 311 333,22
98	473 350,62	1 311 332,96
99	473 350,70	1 311 332,70
100	473 350,76	1 311 332,44
101	473 350,82	1 311 332,18
Линия №3		
1	472 475,80	1 311 550,68
2	472 516,05	1 311 358,11
3	472 524,61	1 311 325,29
4	472 525,03	1 311 323,45
5	472 525,51	1 311 321,62
6	472 526,05	1 311 319,80
7	472 526,66	1 311 318,01
8	472 527,32	1 311 316,24
9	472 528,05	1 311 314,49
10	472 528,83	1 311 312,77
11	472 529,68	1 311 311,08
12	472 530,58	1 311 309,41
13	472 531,54	1 311 307,78
14	472 532,55	1 311 306,18
15	472 533,62	1 311 304,62
16	472 534,74	1 311 303,09
17	472 535,91	1 311 301,61
18	472 537,13	1 311 300,16
19	472 538,40	1 311 298,76
20	472 539,72	1 311 297,40
21	472 541,08	1 311 296,09
22	472 542,49	1 311 294,83
23	472 543,94	1 311 293,61
24	472 545,43	1 311 292,45
25	472 546,96	1 311 291,33
26	472 548,53	1 311 290,27
27	472 550,13	1 311 289,27
28	472 551,77	1 311 288,32
29	472 553,44	1 311 287,42
30	472 555,13	1 311 286,59

31	472 556,86	1 311 285,81
32	472 558,61	1 311 285,09
33	472 560,38	1 311 284,43
34	472 562,18	1 311 283,84
35	472 563,99	1 311 283,30
36	472 565,83	1 311 282,83
37	472 567,67	1 311 282,42
38	472 569,54	1 311 282,07
39	472 571,41	1 311 281,79
40	472 573,29	1 311 281,57
41	472 575,17	1 311 281,42
42	472 577,06	1 311 281,33
43	472 578,95	1 311 281,31
44	472 580,85	1 311 281,35
45	472 582,74	1 311 281,46
46	472 584,62	1 311 281,63
47	472 586,50	1 311 281,86
48	472 588,37	1 311 282,16
49	472 591,14	1 311 282,74
50	472 593,90	1 311 283,41
51	472 596,63	1 311 284,17
52	472 735,84	1 311 313,57
53	472 742,36	1 311 314,95
54	473 021,05	1 311 374,02
55	473 027,57	1 311 375,41
56	473 088,29	1 311 388,29
57	473 094,80	1 311 389,67
58	473 136,56	1 311 398,52
59	473 143,07	1 311 399,90
60	473 205,09	1 311 413,03
61	473 211,60	1 311 414,41
62	473 291,61	1 311 431,23
63	473 297,89	1 311 432,21
64	473 343,98	1 311 437,41
65	473 358,00	1 311 440,30
66	473 355,38	1 311 467,74

Линия №4

1	473 392,40	1 311 475,32
2	473 397,95	1 311 448,50
3	473 476,93	1 311 464,69
4	473 483,22	1 311 465,99
5	473 584,24	1 311 486,93
6	473 590,76	1 311 488,28
7	473 644,13	1 311 499,36
8	473 650,72	1 311 500,73
9	473 733,30	1 311 517,57
10	473 739,82	1 311 518,88
11	473 742,13	1 311 519,35

Линия №5

1	473 435,45	1 311 355,60
2	473 435,45	1 311 358,45
3	473 541,53	1 311 380,99
4	473 547,87	1 311 382,32
5	473 664,57	1 311 406,63
6	473 671,79	1 311 408,13
7	473 761,85	1 311 426,77

Приложение 2
к документации по планировке территории (проект межевания территории)
в границах полосы отвода проектируемой дороги
по проектируемому проспекту Безымянному
от южной границы земельных участков с кадастровыми номерами:
26:12:011503:18301, 26:12:011503:18312, 26:12:011503:19354
до улицы 45-я Параллель и полосы отвода проектируемой дороги
по улице 45-я Параллель от проектируемой дороги по проектируемому
проспекту Безымянному до границы земельного участка
с кадастровым номером 26:12:000000:44
города Ставрополя

Ведомость координат поворотных точек формируемых земельных участков

Номер точки	X, м	Y, м
Номер земельного участка 26:12:000000:44/ЗУ1		
1	472 556,77	1 311 058,16
2	472 593,13	1 311 065,95
3	472 582,77	1 311 132,54
4	472 582,62	1 311 134,13

5	472 582,51	1 311 135,73
6	472 582,46	1 311 137,32
7	472 582,47	1 311 138,92
8	472 582,53	1 311 140,52
9	472 582,65	1 311 142,12
10	472 582,82	1 311 143,71
11	472 583,05	1 311 145,29
12	472 583,33	1 311 146,87
13	472 583,66	1 311 148,43
14	472 584,05	1 311 149,98
15	472 584,49	1 311 151,52
16	472 584,99	1 311 153,04
17	472 585,53	1 311 154,54
18	472 586,13	1 311 156,03
19	472 586,78	1 311 157,49
20	472 587,48	1 311 158,93
21	472 588,23	1 311 160,34
22	472 589,03	1 311 161,73
23	472 589,87	1 311 163,09
24	472 590,76	1 311 164,42
25	472 591,70	1 311 165,72
26	472 592,68	1 311 166,98
27	472 593,70	1 311 168,21
28	472 594,76	1 311 169,40
29	472 595,87	1 311 170,56
30	472 597,01	1 311 171,68
31	472 598,19	1 311 172,76
32	472 599,41	1 311 173,79
33	472 600,67	1 311 174,79
34	472 601,95	1 311 175,74
35	472 603,27	1 311 176,64
36	472 604,62	1 311 177,50
37	472 606,00	1 311 178,31
38	472 607,40	1 311 179,08

39	472 608,84	1 311 179,79
40	472 610,29	1 311 180,46
41	472 611,77	1 311 181,07
42	472 613,26	1 311 181,64
43	472 614,78	1 311 182,15
44	472 616,31	1 311 182,61
45	472 617,86	1 311 183,01
46	472 755,66	1 311 212,60
47	472 756,30	1 311 212,71
48	472 756,95	1 311 212,76
49	472 757,59	1 311 212,77
50	472 758,24	1 311 212,72

51	472 758,88	1 311 212,61
52	472 759,51	1 311 212,46
53	472 760,13	1 311 212,25
54	472 760,72	1 311 211,99
55	472 761,29	1 311 211,68
56	472 761,84	1 311 211,33
57	472 762,35	1 311 210,94
58	472 762,83	1 311 210,50
59	472 763,27	1 311 210,02
60	472 763,68	1 311 209,51
61	472 764,03	1 311 208,97
62	472 764,34	1 311 208,40

63	472 764,61	1 311 207,81
64	472 764,82	1 311 207,20
65	472 764,98	1 311 206,57
66	472 767,82	1 311 193,34
67	472 782,78	1 311 196,57
68	472 779,94	1 311 209,78
69	472 779,83	1 311 210,42

70	472 779,78	1 311 211,06
71	472 779,77	1 311 211,71
72	472 779,82	1 311 212,36
73	472 779,93	1 311 213,00
74	472 780,08	1 311 213,63
75	472 780,29	1 311 214,24
76	472 780,55	1 311 214,84
77	472 780,86	1 311 215,41
78	472 781,21	1 311 215,96
79	472 781,60	1 311 216,47
80	472 782,04	1 311 216,95
81	472 782,52	1 311 217,39
82	472 783,03	1 311 217,79
83	472 783,57	1 311 218,15
84	472 784,14	1 311 218,46
85	472 784,73	1 311 218,73
86	472 785,34	1 311 218,94
87	472 785,97	1 311 219,10
88	472 786,46	1 311 219,21
89	472 817,34	1 311 225,83
90	472 817,60	1 311 225,88
91	472 817,87	1 311 225,93
92	472 818,13	1 311 225,96
93	472 818,40	1 311 225,98
94	472 818,67	1 311 226,00
95	472 818,94	1 311 226,01
96	472 819,21	1 311 226,00
97	472 819,48	1 311 225,99
98	472 819,75	1 311 225,97
99	472 820,02	1 311 225,94
100	472 820,29	1 311 225,90
101	472 820,55	1 311 225,85
102	472 820,81	1 311 225,79
103	472 821,07	1 311 225,72

104	472 821,33	1 311 225,65
105	472 821,59	1 311 225,56
106	472 821,84	1 311 225,47
107	472 822,09	1 311 225,36
108	472 822,34	1 311 225,25
109	472 822,58	1 311 225,13
110	472 822,82	1 311 225,01
111	472 823,05	1 311 224,87
112	472 823,28	1 311 224,73
113	472 823,50	1 311 224,58
114	472 823,72	1 311 224,42
115	472 823,93	1 311 224,25

116	472 824,14	1 311 224,08
117	472 824,34	1 311 223,90
118	472 824,53	1 311 223,71
119	472 824,72	1 311 223,51
120	472 824,90	1 311 223,31
121	472 825,07	1 311 223,11
122	472 825,24	1 311 222,90
123	472 825,40	1 311 222,68
124	472 825,55	1 311 222,45
125	472 825,70	1 311 222,23
126	472 825,83	1 311 221,99
127	472 825,96	1 311 221,76

128	472 826,08	1 311 221,51
129	472 826,19	1 311 221,27
130	472 826,29	1 311 221,02
131	472 826,39	1 311 220,77
132	472 826,47	1 311 220,51
133	472 826,55	1 311 220,25
134	472 826,62	1 311 219,99

135	472 826,67	1 311 219,73
136	472 832,85	1 311 220,99
137	472 832,80	1 311 221,20
138	472 832,75	1 311 221,47
139	472 832,71	1 311 221,74
140	472 832,68	1 311 222,01
141	472 832,66	1 311 222,28
142	472 832,65	1 311 222,55
143	472 832,64	1 311 222,82
144	472 832,65	1 311 223,09
145	472 832,67	1 311 223,37
146	472 832,69	1 311 223,64
147	472 832,73	1 311 223,91
148	472 832,77	1 311 224,18
149	472 832,82	1 311 224,44
150	472 832,89	1 311 224,71
151	472 832,96	1 311 224,97
152	472 833,04	1 311 225,23
153	472 833,13	1 311 225,49
154	472 833,23	1 311 225,74
155	472 833,34	1 311 225,99
156	472 833,45	1 311 226,24
157	472 833,58	1 311 226,48
158	472 833,71	1 311 226,72
159	472 833,85	1 311 226,95
160	472 834,00	1 311 227,18
161	472 834,16	1 311 227,40
162	472 834,32	1 311 227,62
163	472 834,49	1 311 227,83
164	472 834,67	1 311 228,04
165	472 834,86	1 311 228,23
166	472 835,05	1 311 228,43
167	472 835,25	1 311 228,61
168	472 835,46	1 311 228,79
169	472 835,67	1 311 228,96
170	472 835,88	1 311 229,13
171	472 836,11	1 311 229,28
172	472 836,34	1 311 229,43
173	472 836,57	1 311 229,57
174	472 836,81	1 311 229,70
175	472 837,05	1 311 229,83
176	472 837,30	1 311 229,94
177	472 837,55	1 311 230,05
178	472 837,80	1 311 230,14
179	472 838,06	1 311 230,23
180	472 838,32	1 311 230,31
181	472 838,58	1 311 230,38
182	472 838,85	1 311 230,45
183	472 923,10	1 311 248,52
184	472 923,36	1 311 248,58
185	472 923,63	1 311 248,62
186	472 923,90	1 311 248,65
187	472 924,17	1 311 248,68
188	472 924,43	1 311 248,69
189	472 924,70	1 311 248,70
190	472 924,97	1 311 248,69
191	472 925,24	1 311 248,68
192	472 925,51	1 311 248,66
193	472 925,78	1 311 248,63
194	472 926,05	1 311 248,59
195	472 926,31	1 311 248,54
196	472 926,58	1 311 248,48
197	472 926,84	1 311 248,41
198	472 927,10	1 311 248,34
199	472 927,35	1 311 248,25

200	472 927,60	1 311 248,16
201	472 927,85	1 311 248,06
202	472 928,10	1 311 247,95
203	472 928,34	1 311 247,83
204	472 928,58	1 311 247,70
205	472 928,81	1 311 247,56
206	472 929,04	1 311 247,42
207	472 929,26	1 311 247,27
208	472 929,48	1 311 247,11
209	472 929,69	1 311 246,94
210	472 929,90	1 311 246,77
211	472 930,10	1 311 246,59
212	472 930,29	1 311 246,40
213	472 930,48	1 311 246,21
214	472 930,66	1 311 246,01
215	472 930,84	1 311 245,80
216	472 931,00	1 311 245,59
217	472 931,16	1 311 245,37
218	472 931,31	1 311 245,15
219	472 931,46	1 311 244,92
220	472 931,59	1 311 244,69
221	472 931,72	1 311 244,45
222	472 931,84	1 311 244,21
223	472 931,95	1 311 243,96
224	472 932,05	1 311 243,71
225	472 932,15	1 311 243,46
226	472 932,23	1 311 243,20
227	472 932,31	1 311 242,94
228	472 932,38	1 311 242,68
229	472 932,44	1 311 242,42
230	472 938,61	1 311 243,68
231	472 938,57	1 311 243,89
232	472 938,52	1 311 244,16
233	472 938,48	1 311 244,43
234	472 938,44	1 311 244,70
235	472 938,42	1 311 244,97
236	472 938,41	1 311 245,24
237	472 938,41	1 311 245,51
238	472 938,41	1 311 245,79
239	472 938,43	1 311 246,06
240	472 938,45	1 311 246,33
241	472 938,49	1 311 246,60
242	472 938,53	1 311 246,87
243	472 938,59	1 311 247,14
244	472 938,65	1 311 247,40
245	472 938,72	1 311 247,66
246	472 938,80	1 311 247,92
247	472 938,89	1 311 248,18
248	472 938,99	1 311 248,43
249	472 939,10	1 311 248,68
250	472 939,21	1 311 248,93
251	472 939,34	1 311 249,17
252	472 939,47	1 311 249,41
253	472 939,61	1 311 249,64
254	472 939,76	1 311 249,87
255	472 939,92	1 311 250,09
256	472 940,08	1 311 250,31
257	472 940,25	1 311 250,52
258	472 940,43	1 311 250,73
259	472 940,62	1 311 250,93
260	472 940,81	1 311 251,12
261	472 941,01	1 311 251,30
262	472 941,22	1 311 251,48
263	472 941,43	1 311 251,65
264	472 941,65	1 311 251,82

265	472 941,87	1 311 251,97
266	472 942,10	1 311 252,12
267	472 942,33	1 311 252,26
268	472 942,57	1 311 252,39
269	472 942,81	1 311 252,52
270	472 943,06	1 311 252,63
271	472 943,31	1 311 252,74
272	472 943,56	1 311 252,84
273	472 943,82	1 311 252,93
274	472 944,08	1 311 253,01
275	472 944,34	1 311 253,08
276	472 944,61	1 311 253,14
277	473 090,86	1 311 284,57
278	473 091,06	1 311 284,61
279	473 091,26	1 311 284,64
280	473 091,47	1 311 284,67
281	473 091,67	1 311 284,69
282	473 091,87	1 311 284,70
283	473 092,08	1 311 284,70
284	473 092,28	1 311 284,70
285	473 092,48	1 311 284,69
286	473 092,69	1 311 284,67
287	473 092,89	1 311 284,64
288	473 093,09	1 311 284,61
289	473 093,29	1 311 284,57
290	473 093,49	1 311 284,53
291	473 093,68	1 311 284,47
292	473 093,88	1 311 284,41
293	473 094,07	1 311 284,35
294	473 094,26	1 311 284,27
295	473 094,45	1 311 284,19
296	473 094,63	1 311 284,11
297	473 094,82	1 311 284,02
298	473 094,99	1 311 283,92
299	473 095,17	1 311 283,81
300	473 095,34	1 311 283,70
301	473 095,51	1 311 283,58
302	473 095,67	1 311 283,46
303	473 095,83	1 311 283,33
304	473 095,98	1 311 283,20
305	473 096,13	1 311 283,06
306	473 096,27	1 311 282,92
307	473 096,41	1 311 282,77
308	473 096,55	1 311 282,61
309	473 096,67	1 311 282,45
310	473 096,80	1 311 282,29
311	473 096,91	1 311 282,13
312	473 097,02	1 311 281,95
313	473 097,13	1 311 281,78
314	473 097,23	1 311 281,60
315	473 097,32	1 311 281,42
316	473 097,41	1 311 281,23
317	473 097,48	1 311 281,05
318	473 097,56	1 311 280,86
319	473 097,62	1 311 280,66
320	473 097,68	1 311 280,47
321	473 097,74	1 311 280,27
322	473 097,78	1 311 280,07
323	473 103,95	1 311 281,34
324	473 103,91	1 311 281,54
325	473 103,88	1 311 281,75
326	473 103,86	1 311 281,95
327	473 103,84	1 311 282,15
328	473 103,83	1 311 282,36
329	473 103,83	1 311 282,56

330	473 103,83	1 311 282,77
331	473 103,84	1 311 282,97
332	473 103,86	1 311 283,18
333	473 103,88	1 311 283,38
334	473 103,92	1 311 283,58
335	473 103,95	1 311 283,78
336	473 104,00	1 311 283,98
337	473 104,05	1 311 284,18
338	473 104,11	1 311 284,37
339	473 104,18	1 311 284,57
340	473 104,25	1 311 284,76
341	473 104,33	1 311 284,95
342	473 104,42	1 311 285,13
343	473 104,51	1 311 285,32
344	473 104,61	1 311 285,49
345	473 104,72	1 311 285,67
346	473 104,83	1 311 285,84
347	473 104,95	1 311 286,01
348	473 105,07	1 311 286,17
349	473 105,20	1 311 286,33
350	473 105,33	1 311 286,49
351	473 105,47	1 311 286,64
352	473 105,62	1 311 286,78
353	473 105,77	1 311 286,92
354	473 105,92	1 311 287,05
355	473 106,08	1 311 287,18
356	473 106,24	1 311 287,31
357	473 106,41	1 311 287,42
358	473 106,58	1 311 287,53
359	473 106,76	1 311 287,64
360	473 106,94	1 311 287,74
361	473 107,12	1 311 287,83
362	473 107,31	1 311 287,92
363	473 107,49	1 311 288,00
364	473 107,69	1 311 288,07
365	473 107,88	1 311 288,14
366	473 108,07	1 311 288,20
367	473 108,27	1 311 288,25
368	473 108,47	1 311 288,30
369	473 201,74	1 311 308,31
370	473 202,01	1 311 308,36
371	473 202,28	1 311 308,41
372	473 202,54	1 311 308,44
373	473 202,81	1 311 308,46
374	473 203,08	1 311 308,48
375	473 203,35	1 311 308,48
376	473 203,62	1 311 308,48
377	473 203,89	1 311 308,47
378	473 204,16	1 311 308,45
379	473 204,43	1 311 308,42
380	473 204,69	1 311 308,38
381	473 204,96	1 311 308,33
382	473 205,22	1 311 308,27
383	473 205,48	1 311 308,20
384	473 205,74	1 311 308,12
385	473 206,00	1 311 308,04
386	473 206,25	1 311 307,95
387	473 206,50	1 311 307,84
388	473 206,75	1 311 307,73
389	473 206,99	1 311 307,61
390	473 207,23	1 311 307,49
391	473 207,46	1 311 307,35
392	473 207,69	1 311 307,21
393	473 207,91	1 311 307,05
394	473 208,13	1 311 306,90

395	473 208,34	1 311 306,73
396	473 208,55	1 311 306,56
397	473 208,75	1 311 306,37
398	473 208,94	1 311 306,19
399	473 209,13	1 311 305,99
400	473 209,31	1 311 305,79
401	473 209,48	1 311 305,59
402	473 209,65	1 311 305,37
403	473 209,81	1 311 305,16
404	473 209,96	1 311 304,93
405	473 210,10	1 311 304,71
406	473 210,24	1 311 304,47
407	473 210,37	1 311 304,24
408	473 210,49	1 311 303,99
409	473 210,60	1 311 303,75
410	473 210,70	1 311 303,50
411	473 210,79	1 311 303,25
412	473 210,88	1 311 302,99
413	473 210,96	1 311 302,73
414	473 211,02	1 311 302,47
415	473 211,08	1 311 302,21
416	473 217,26	1 311 303,47
417	473 217,21	1 311 303,68
418	473 217,16	1 311 303,95
419	473 217,12	1 311 304,22
420	473 217,09	1 311 304,49
421	473 217,07	1 311 304,76
422	473 217,06	1 311 305,03
423	473 217,05	1 311 305,30
424	473 217,06	1 311 305,57
425	473 217,08	1 311 305,85
426	473 217,10	1 311 306,12
427	473 217,14	1 311 306,39
428	473 217,18	1 311 306,66
429	473 217,23	1 311 306,92
430	473 217,30	1 311 307,19
431	473 217,37	1 311 307,45
432	473 217,45	1 311 307,71
433	473 217,54	1 311 307,97
434	473 217,64	1 311 308,22
435	473 217,74	1 311 308,47
436	473 217,86	1 311 308,72
437	473 217,99	1 311 308,96
438	473 218,12	1 311 309,20
439	473 218,26	1 311 309,43
440	473 218,41	1 311 309,66
441	473 218,56	1 311 309,88
442	473 218,73	1 311 310,10
443	473 218,90	1 311 310,31
444	473 219,08	1 311 310,51
445	473 219,27	1 311 310,71
446	473 219,46	1 311 310,91
447	473 219,66	1 311 311,09
448	473 219,86	1 311 311,27
449	473 220,08	1 311 311,44
450	473 220,29	1 311 311,60
451	473 220,52	1 311 311,76
452	473 220,75	1 311 311,91
453	473 220,98	1 311 312,05
454	473 221,22	1 311 312,18
455	473 221,46	1 311 312,30
456	473 221,71	1 311 312,42
457	473 221,96	1 311 312,53
458	473 222,21	1 311 312,62
459	473 222,47	1 311 312,71

460	473 222,73	1 311 312,79
461	473 222,99	1 311 312,86
462	473 223,26	1 311 312,93
463	473 341,48	1 311 338,29
464	473 341,75	1 311 338,34
465	473 342,01	1 311 338,39
466	473 342,28	1 311 338,42
467	473 342,55	1 311 338,45
468	473 342,82	1 311 338,46
469	473 343,09	1 311 338,47
470	473 343,36	1 311 338,46
471	473 343,63	1 311 338,45
472	473 343,90	1 311 338,43
473	473 344,17	1 311 338,40
474	473 344,43	1 311 338,36
475	473 344,70	1 311 338,31
476	473 344,96	1 311 338,25
477	473 345,22	1 311 338,18
478	473 345,48	1 311 338,11
479	473 345,74	1 311 338,02
480	473 345,99	1 311 337,93
481	473 346,24	1 311 337,82
482	473 346,49	1 311 337,71
483	473 346,73	1 311 337,59
484	473 346,97	1 311 337,46
485	473 347,20	1 311 337,33
486	473 347,43	1 311 337,18
487	473 347,65	1 311 337,03
488	473 347,87	1 311 336,87
489	473 348,08	1 311 336,71
490	473 348,29	1 311 336,53
491	473 348,49	1 311 336,35
492	473 348,68	1 311 336,16
493	473 348,87	1 311 335,97
494	473 349,05	1 311 335,77
495	473 349,22	1 311 335,56
496	473 349,39	1 311 335,35
497	473 349,55	1 311 335,13
498	473 349,70	1 311 334,91
499	473 349,84	1 311 334,68
500	473 349,98	1 311 334,45
501	473 350,11	1 311 334,21
502	473 350,23	1 311 333,97
503	473 350,34	1 311 333,72
504	473 350,44	1 311 333,47
505	473 350,54	1 311 333,22
506	473 350,62	1 311 332,96
507	473 350,70	1 311 332,70
508	473 350,76	1 311 332,44
509	473 350,82	1 311 332,18
510	473 356,88	1 311 333,26
511	473 379,50	1 311 338,23
512	473 382,36	1 311 325,22
513	473 395,94	1 311 328,13
689	473 420,80	1 311 333,47
690	473 417,23	1 311 351,62
691	473 435,45	1 311 355,60
692	473 435,45	1 311 358,45
693	473 541,56	1 311 380,99
694	473 541,78	1 311 380,23
695	473 548,07	1 311 381,43
696	473 547,87	1 311 382,32
697	473 664,57	1 311 406,63
698	473 665,66	1 311 404,03
699	473 671,86	1 311 405,15

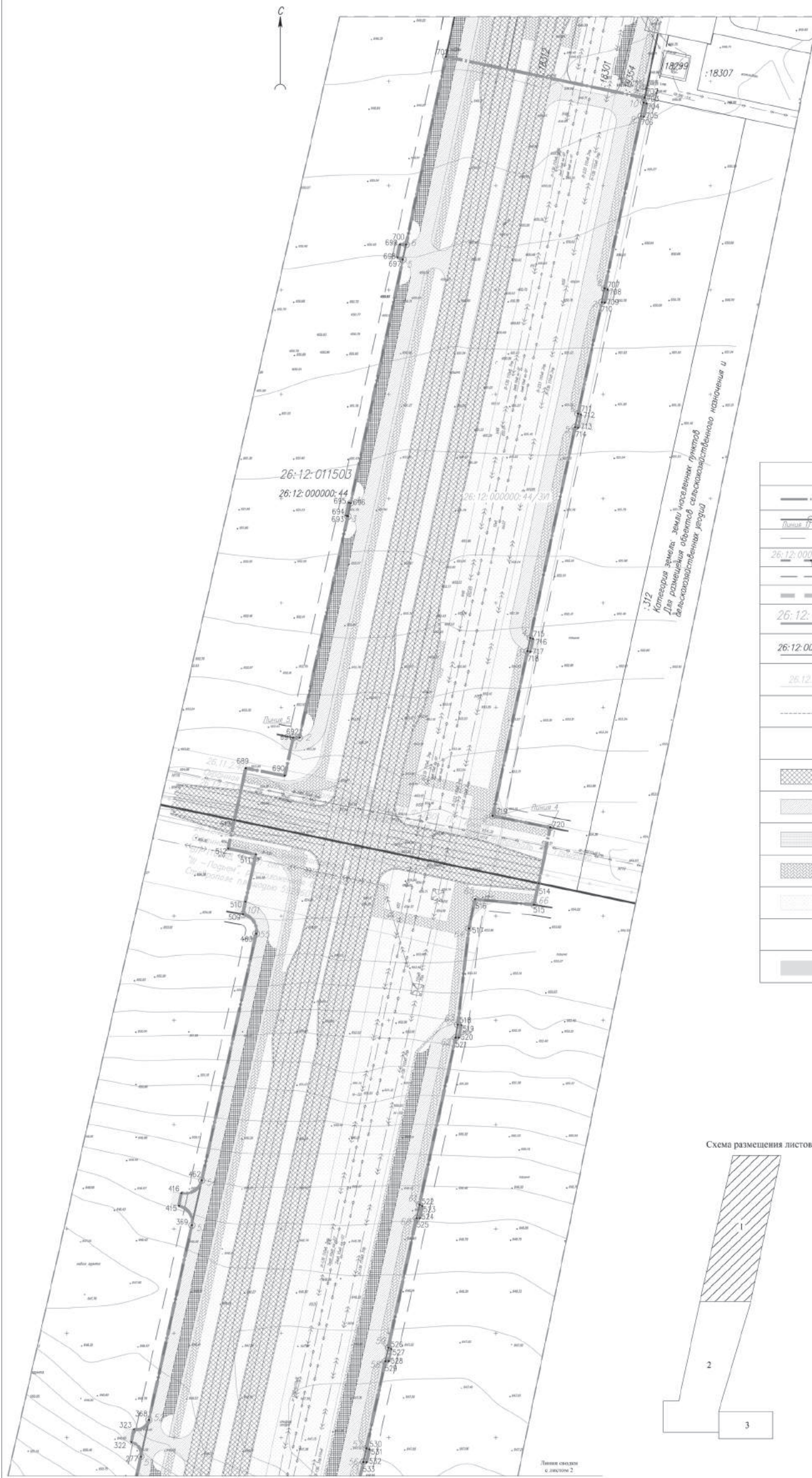
700	473 671,79	1 311 408,13
701	473 761,85	1 311 426,77
702	473 742,13	1 311 519,35
703	473 739,82	1 311 518,88
704	473 739,37	1 311 520,21
705	473 733,03	1 311 519,00
706	473 733,30	1 311 517,57
707	473 650,72	1 311 500,73
708	473 650,18	1 311 502,07
709	473 644,01	1 311 500,79
710	473 644,13	1 311 499,36
711	473 590,76	1 311 488,28
712	473 590,29	1 311 489,64
713	473 583,95	1 311 488,32
714	473 584,24	1 311 486,93
715	473 483,22	1 311 465,99
716	473 482,76	1 311 467,35
717	473 476,56	1 311 466,06
718	473 476,93	1 311 464,69
719	473 397,95	1 311 448,50
720	473 392,40	1 311 475,32
514	473 365,66	1 311 469,94
515	473 355,38	1 311 467,74
516	473 358,00	1 311 440,30
517	473 343,98	1 311 437,41
518	473 297,89	1 311 432,21
519	473 297,66	1 311 433,94
520	473 291,64	1 311 432,69
521	473 291,61	1 311 431,23
522	473 211,60	1 311 414,41
523	473 210,99	1 311 415,73
524	473 205,12	1 311 414,49
525	473 205,09	1 311 413,03
526	473 143,07	1 311 399,90
527	473 142,46	1 311 401,22
528	473 136,59	1 311 399,98
529	473 136,56	1 311 398,52
530	473 094,80	1 311 389,67
531	473 094,33	1 311 391,02
532	473 088,17	1 311 389,71
533	473 088,29	1 311 388,29
534	473 027,57	1 311 375,41
535	473 027,09	1 311 376,76
536	473 020,93	1 311 375,45
537	473 021,05	1 311 374,02
538	472 742,36	1 311 314,95
539	472 741,89	1 311 316,28
540	472 735,72	1 311 315,01
541	472 735,84	1 311 313,57
542	472 596,63	1 311 284,17
543	472 593,90	1 311 283,41
544	472 591,14	1 311 282,74
545	472 588,37	1 311 282,16
546	472 586,50	1 311 281,86
547	472 584,62	1 311 281,63
548	472 582,74	1 311 281,46
549	472 580,85	1 311 281,35
550	472 578,95	1 311 281,31
551	472 577,06	1 311 281,33
552	472 575,17	1 311 281,42
553	472 573,29	1 311 281,57
554	472 571,41	1 311 281,79
555	472 569,54	1 311 282,07
556	472 567,67	1 311 282,42
557	472 565,83	1 311 282,83
558	472 563,99	1 311 283,30
559	472 562,18	1 311 283,84
560	472 560,38	1 311 284,43
561	472 558,61	1 311 285,09

562	472 556,86	1 311 285,81
563	472 555,13	1 311 286,59
564	472 553,44	1 311 287,42
565	472 551,77	1 311 288,32
566	472 550,13	1 311 289,27
567	472 548,53	1 311 290,27
568	472 546,96	1 311 291,33
569	472 545,43	1 311 292,45
570	472 543,94	1 311 293,61
571	472 542,49	1 311 294,83
572	472 541,08	1 311 296,09
573	472 539,72	1 311 297,40
574	472 538,40	1 311 298,76
575	472 537,13	1 311 300,16
576	472 535,91	1 311 301,61
577	472 534,74	1 311 303,09
578	472 533,62	1 311 304,62
579	472 532,55	1 311 306,18
580	472 531,54	1 311 307,78
581	472 530,58	1 311 309,41
582	472 529,68	1 311 311,08
583	472 528,83	1 311 312,77
584	472 528,05	1 311 314,49
585	472 527,32	1 311 316,24
586	472 526,66	1 311 318,01
587	472 526,05	1 311 319,80
588	472 525,51	1 311 321,62
589	472 525,03	1 311 323,45
590	472 524,61	1 311 325,29
591	472 516,05	1 311 358,11
597	472 477,25	1 311 349,85
598	472 488,36	1 311 280,82
599	472 494,35	1 311 252,65
600	472 494,64	1 311 251,20
601	472 494,87	1 311 249,74
602	472 495,06	1 311 248,27
603	472 495,20	1 311 246,80
604	472 495,28	1 311 245,32
605	472 495,32	1 311 243,84
606	472 495,31	1 311 242,36
607	472 495,24	1 311 240,88
608	472 495,13	1 311 239,40
609	472 494,97	1 311 237,93
610	472 494,76	1 311 236,47
611	472 494,50	1 311 235,01
612	472 494,19	1 311 233,56
613	472 493,83	1 311 232,13
614	472 493,43	1 311 230,70
615	472 492,98	1 311 229,29
616	472 492,48	1 311 227,90
617	472 491,93	1 311 226,52
618	472 491,34	1 311 225,17
619	472 490,60	1 311 223,48
620	472 489,93	1 311 221,77
621	472 489,31	1 311 220,03
622	472 488,75	1 311 218,28
623	472 488,26	1 311 216,51
624	472 487,83	1 311 214,72
625	472 487,46	1 311 212,91
626	472 487,15	1 311 211,10
627	472 486,91	1 311 209,28
628	472 486,73	1 311 207,44
629	472 486,61	1 311 205,61
630	472 486,56	1 311 203,77
631	472 486,57	1 311 201,93
632	472 486,65	1 311 200,09
633	472 486,79	1 311 198,25
634	472 486,99	1 311 196,42
635	472 487,26	1 311 194,60

636	472 487,59	1 311 192,79
637	472 487,98	1 311 190,99
638	472 488,44	1 311 189,21
639	472 488,95	1 311 187,44
640	472 489,53	1 311 185,70
641	472 490,17	1 311 183,97
642	472 490,87	1 311 182,27
643	472 491,62	1 311 180,59
644	472 492,44	1 311 178,94
645	472 493,31	1 311 177,32
646	472 494,24	1 311 175,73
647	472 495,22	1 311 174,17
648	472 496,25	1 311 172,65
649	472 497,34	1 311 171,17
650	472 498,48	1 311 169,72
651	472 499,67	1 311 168,32
652	472 500,91	1 311 166,95
653	472 502,19	1 311 165,63
654	472 503,52	1 311 164,36
655	472 504,89	1 311 163,13
656	472 506,30	1 311 161,95
657	472 507,76	1 311 160,83
658	472 509,25	1 311 159,75
659	472 510,78	1 311 158,72
660	472 512,34	1 311 157,75
661	472 513,94	1 311 156,84
662	472 515,57	1 311 155,98
663	472 516,90	1 311 155,27
664	472 518,22	1 311 154,51
665	472 519,51	1 311 153,72
666	472 520,77	1 311 152,87
667	472 522,00	1 311 151,99
668	472 523,20	1 311 151,06
669	472 524,36	1 311 150,10
670	472 525,50	1 311 149,09
671	472 526,59	1 311 148,04
672	472 527,65	1 311 146,96
673	472 528,68	1 311 145,84
674	472 529,66	1 311 144,69
675	472 530,60	1 311 143,51
676	472 531,51	1 311 142,29
677	472 532,37	1 311 141,04
678	472 533,18	1 311 139,76
679	472 533,96	1 311 138,46
680	472 534,68	1 311 137,13
681	472 535,36	1 311 135,78
682	472 536,00	1 311 134,40
683	472 536,58	1 311 133,00
684	472 537,12	1 311 131,59
685	472 537,61	1 311 130,15
686	472 538,05	1 311 128,70
687	472 538,44	1 311 127,24
688	472 538,78	1 311 125,76
1	472 556,77	1 311 058,16
Площадь 141 528 м ²		
Номер земельного участка 26:12:000000:44/3Y2		
591	472 516,05	1 311 358,11
592	472 475,80	1 311 550,68
593	472 432,02	1 311 541,22
594	472 446,00	1 311 471,10
595	472 463,02	1 311 390,19
596	472 476,36	1 311 353,12
597	472 477,25	1 311 349,85
591	472 516,05	1 311 358,11
Площадь 8 779 м ²		

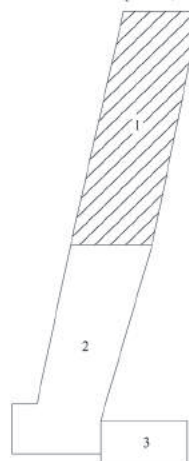
Документация по планировке территории (проект планировки территории, проект межевания территории) в границах полосы отвода проектируемой дороги по проектируемому проспекту Безмянному от южной границы земельных участков с кадастровыми номерами: 26:12:011503:18301, 26:12:011503:18312, 26:12:011503:19354 до улицы 45 Параллель и полосы отвода проектируемой дороги по улице 45 Параллель от проектируемой дороги по проектируемому проспекту Безмянному до границы земельного участка с кадастровым номером 26:12:000000:44 города Ставрополя

Чертеж межевания территории



Условные обозначения границ	
	границы зоны планируемого размещения объекта капитального строительства
	красные линии обозначения
	линии реустройства застройки
	границы полосы отвода автомобильной дороги, номера формируемых ЗУ
	границы проектируемой территории
	границы муниципальных образований
	границы кадастровых кварталов по сведениям ГКН, обозначение кадастрового квартала
	границы кадастровых участков по сведениям ГКН, обозначение кадастрового номера участка
	границы зон с особыми условиями использования территории по сведениям ГКН, обозначение ЗОИТ
	разделительная полоса проектируемой автомобильной дороги
Объекты инженерной инфраструктуры	
	магистральная дорога районного значения
	второстепенный проезд
	велосипедная дорожка
	тротуар
	газон
Территориальные зоны	
	участки покрытия лесной растительностью

Схема размещения листов

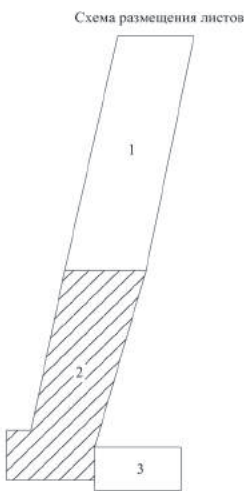
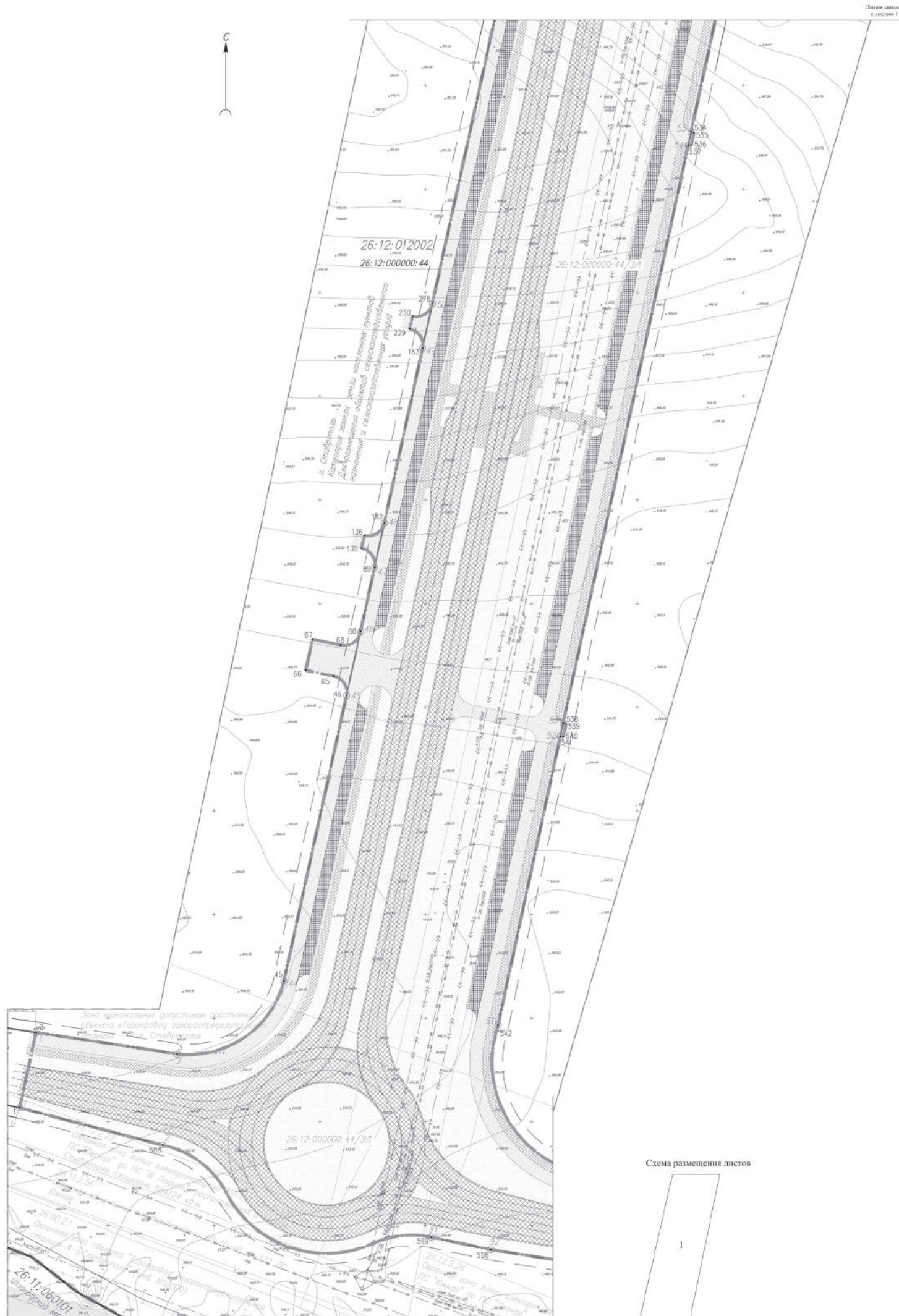


- Примечания:
1. План составлен по материалам инженерных изысканий, выполненных в 2015 г.
 2. Система высот - Балтийская 1977 г.
 3. Система координат - МСК 26
 4. Сечения рельефа горизонтальными через 0,5 м
 5. Публичные сервитуты отсутствуют
 6. Объекты археологического наследия отсутствуют
 7. ООПТ федерального, регионального, местного значения отсутствуют
 8. Приложением к чертежу проекта межевания территории являются каталог координат формируемых земельных участков и каталог координат красных линий

06/16-00					
Изм.	Колч.	Лист	№ док.	Подпись	Дата
Директор	Валюга				
ГАП	Валюга				
Инженер	Дмитриенко				
				Проект межевания территории	
				Чертеж межевания территории	
				Масштаб: 1:1000	
				Лист 1	
				Листов 3	
				ООО Архитектурное Бюро «Перспектива»	

Документация по планировке территории (проект планировки территории, проект межевания территории) в границах полосы отвода проектируемой дороги по проектируемому проспекту Безымянному от южной границы земельных участков с кадастровыми номерами: 26:12:011503:18301, 26:12:011503:18312, 26:12:011503:19354 до улицы 45 Параллель и полосы отвода проектируемой дороги по улице 45 Параллель от проектируемой дороги по проектируемому проспекту Безымянному до границы земельного участка с кадастровым номером 26:12:000000:44 города Ставрополя

Чертеж проекта межевания



Условные обозначения размещены на листе № 1

						06/16-00		
						<small>Документация по планировке территории (проект планировки территории, проект межевания территории) в границах полосы отвода проектируемой дороги по проектируемому проспекту Безымянному от южной границы земельных участков с кадастровыми номерами: 26:12:011503:18301, 26:12:011503:18312, 26:12:011503:19354 до улицы 45 Параллель и полосы отвода проектируемой дороги по улице 45 Параллель от проектируемой дороги по проектируемому проспекту Безымянному до границы земельного участка с кадастровым номером 26:12:000000:44 города Ставрополя</small>		
Изм.	Колч.	Лист	№ док.	Подпись	Дата	Масштаб	Лист	Листов
Директор		Выгла				1:1000	2	3
ГЛП		Выгла						
Инженер		Дмитриева				ООО Архитектурное Бюро «Перспектива»		

ДОКУМЕНТАЦИЯ

по планировке территории (проект планировки территории) в границах улицы Доваторцев, улицы Южный обход, улицы Бирюзовой, улицы Кизиловой, улицы Тюльпановой, улицы Алмазной, улицы Кленовой, улицы Бирюзовой, проезда Лазурного, северной границы земельного участка с кадастровым номером 26:12:012502:126 города Ставрополя

Основная (утверждаемая) часть

1. Общая часть

Документация по планировке территории (проект планировки территории) в границах улицы Доваторцев, улицы Южный обход, улицы Бирюзовой, улицы Кизиловой, улицы Тюльпановой, улицы Алмазной, улицы Кленовой, улицы Бирюзовой, проезда Лазурного, северной границы земельного участка с кадастровым номером 26:12:012502:126 города Ставрополя (далее – проект планировки территории) разработан на основании муниципального контракта от 23 октября 2015 г. № 63 и технического задания.

Подготовка документации по планировке территории осуществляется в целях обеспечения устойчивого развития территорий, выделения элементов планировочной структуры (кварталов, микрорайонов, иных элементов), установления границ земельных участков, на которых расположены объекты капитального строительства, границ земельных участков, предназначенных для строительства и размещения линейных объектов.

Целью проекта планировки территории является определение на предпроектной стадии архитектурно-планировочных решений, возможных вариантов формирования застройки с целью принятия для дальнейшей разработки оптимальных решений, а также возможности согласования планируемых решений с соответствующими архитектурными, инженерными и природоохранными службами.

Задачами проекта планировки территории являются:

- обеспечение устойчивого развития существующей территории;
- установление границ территорий общего пользования, установление границ зон планируемого размещения объектов регионального и местного значений;
- выделение элементов планировочной структуры и земельных участков или их частей, включаемых в состав земель, подлежащих резервированию для государственных и муниципальных нужд.

Проект планировки территории подготовлен в соответствии с требованиями Градостроительного кодекса Российской Федерации, градостроительными и техническими регламентами, в том числе устанавливающими требования по обеспечению безопасной эксплуатации зданий, строений, сооружений и безопасного использования прилегающих к ним территорий, и с соблюдением технических условий на основании Стратегии социально-экономического развития города Ставрополя до 2020 года, утвержденной решением Ставропольской городской Думы от 27 мая 2011 года № 64 «Об утверждении Стратегии социально-экономического развития города Ставрополя до 2020 года» (далее – Стратегия социально-экономического развития).

При разработке проекта планировки территории учтены положения:

корректировки генерального плана города Ставрополя на 2010 - 2030 годы, утвержденной решением Ставропольской городской Думы от 03 сентября 2009 года № 98 «Об утверждении корректировки генерального плана города Ставрополя на 2010 - 2030 годы» (далее – генеральный план города Ставрополя);

Правил землепользования и застройки города Ставрополя, утвержденных решением Ставропольской городской Думы от 27 октября 2010 года № 97 «Об утверждении Правил землепользования и застройки города Ставрополя» (далее – Правила).

Проект планировки территории предусматривает детализацию основных положений генерального плана города Ставрополя по освоению приоритетных направлений градостроительного развития города Ставрополя. Основные проектные решения проекта планировки территории разработаны в соответствии с требованиями технических регламентов, а до их вступления в силу – нормативно-технических документов в части, не противоречащей Федеральному закону от 27 декабря 2002 г. № 184-ФЗ «О техническом регулировании», с приказом министерства строительства и архитектуры Ставропольского края от 30 декабря 2010 г. № 414 «Об утверждении и введении в действие Нормативов градостроительного проектирования Ставропольского края. Часть I. Селитебная территория. Производственная территория. Транспорт и улично-дорожная сеть. Особо охраняемые территории», решением Ставропольской городской Думы от 17 июня 2015 г. № 680 «Об утверждении нормативов градостроительного проектирования муниципального образования города Ставрополя Ставропольского края».

Подготовленный проект планировки территории является основанием для последующей подготовки проектной документации для осуществления строительства, выноса на местность красных линий, линий регулирования застройки, границ земельных участков. Материалы утвержденного проекта планировки территории должны учитываться при разработке инвестиционных паспортов территорий и объектов, проектов застройки элементов планировочной структуры, выдаче градостроительных планов земельных участков.

2. Положение о размещении объектов капитального строительства регионального, местного значения, характеристиках проектной документации для осуществления строительства, выноса на местность красных линий, линий регулирования застройки, границ земельных участков. Материалы утвержденного проекта планировки территории должны учитываться при разработке инвестиционных паспортов территорий и объектов, проектов застройки элементов планировочной структуры, выдаче градостроительных планов земельных участков.

Функциональное зонирование соответствует генеральному плану и Правилам.

Площадь территории проектирования в границах проекта планировки территории составляет 56,1 га.

Проектом планировки территории предусматривается следующее функциональное зонирование проектируемой территории:

- жилая зона;
- общественно-деловая зона;
- ландшафтно-рекреационная зона;
- зона инженерно-транспортной инфраструктуры.

Жилая зона.

В жилых зонах допускается размещение отдельно стоящих, встроенных или пристроенных объектов социально-культурного и коммунально-бытового назначения, объектов дошкольного, начального общего и среднего (полного) общего образования, культовых зданий, стоянок автомобильного транспорта, гаражей, объектов, связанных с проживанием граждан и не оказывающих негативного воздействия на окружающую среду

В границах проекта планировки территории жилая зона представлена существующими, строящимися многоквартирными жилыми домами со встроенно-пристроенными помещениями с детскими игровыми площадками, существующей и строящейся индивидуальной жилой застройкой, площадками для отдыха взрослого населения, физкультурно-спортивными и хозяйственными площадками, гостевыми парковками, местными проездами и пешеходными связями.

Общественно-деловая зона.

Общественно-деловые зоны предназначены для размещения объектов здравоохранения, культуры, торговли, общественного питания, социально-культурного и коммунально-бытового назначения, предпринимательской деятельности, объектов среднего профессионального и высшего профессионального образования, административных, научно-исследовательских учреждений, культовых зданий, стоянок автомобильного транспорта, объектов делового, финансового назначения, иных объектов, связанных с обеспечением жизнедеятельности граждан. В перечень объектов капитального строительства, разрешенных для размещения в общественно-деловых зонах, могут включаться жилые дома, гостиницы, подземные или многоярусные гаражи.

В границах проекта планировки территории объекты социально-культурного и культурно-бытового обслуживания представлены существующими объектами: учреждениями и предприятиями деловой и административно-хозяйственной деятельности, учреждениями и предприятиями торговли, предприятия общественного питания, предприятия бытового, коммунального и транспортного обслуживания, учреждения образования и спорта, здравоохранения

Ландшафтно-рекреационная зона.

В состав ландшафтно-рекреационных зон могут включаться зоны в границах территорий, занятых городскими лесами, скверами, парками, городскими садами, прудами, озерами, водохранилищами, пляжами, береговыми полосами водных объектов общего пользования, а также в границах иных территорий, используемых и предназначенных для отдыха, туризма, занятий физической культурой и спортом.

Ландшафтно-рекреационная зона представлена городскими озелененными территориями общего пользования, сквером перед поликлиникой площадью 1,2 га.

Зона инженерно-транспортной инфраструктуры.

Зоны инженерно-транспортной инфраструктуры предназначены для размещения объектов инженерной и транспортной инфраструктуры, в том числе сооружений и коммуникаций автомобильного и трубопроводного транспорта, кабельных линий, линий связи, а также для установления санитарно-защитных зон таких объектов в соответствии с требованиями технических регламентов.

Зона инженерно-транспортной инфраструктуры представлена инженерными объектами и сооружениями по обслуживанию территории в границах проекта планировки территории, улично-дорожной сетью, существующими и проектируемыми дорогами местного значения в жилой застройке, автостоянками, пешеходными связями.

Проектом планировки территории предусматривается размещение: объекта регионального значения – поликлиника на 850 мест; объектов местного значения – общеобразовательной организации - средней общеобразовательной школы на 890 мест, дошкольной образовательной организации – детского дошкольного учреждения на 280 мест с возможностью реконструкции с последующим увеличением до 400 мест.

Размещение объектов капитального строительства федерального значения в границах проекта планировки территории не предусмотрено.

Баланс зон планируемого размещения объектов социально-культурного, коммунально-бытового назначения и иных объектов капитального строительства представлен в таблице 1.

Таблица 1

№ п/п	Наименование функциональных зон	Площадь участка, га	Процентное соотношение, %
1	2	3	4
1.	Жилая зона, в том числе:	28,54	50,88
2.	территория объектов индивидуальной жилой застройки	11,66	20,78
3.	территория объектов многоэтажной жилой застройки (5-9 эт.)	12,29	21,91
4.	территория общеобразовательной организации – средней общеобразовательной школы	3,06	5,45
5.	территория дошкольной образовательной организации – детского дошкольного учреждения	1,53	2,73
6.	Общественно-деловая зона, в том числе:	5,59	9,96
7.	территория объектов общественно-деловой застройки	4,88	8,70
8.	территория объекта здравоохранения	0,71	1,27
9.	Ландшафтно-рекреационная зона, в том числе:	5,11	9,11
10.	городские озелененные территории общего пользования	5,11	9,11
11.	Зона инженерно-транспортной инфраструктуры, в том числе:	16,86	30,05
12.	территория инженерно-транспортной инфраструктуры	16,27	29,00
13.	территория парковки	0,59	1,05
14.	Всего в границах проектируемой территории	56,1	100

3. План красных линий

Проектируемые красные линии решены в увязке с существующими зданиями, границами кадастровых кварталов. Для установления красных линий использован метод расчета по координатам, который позволит вынести их в натуру. Каталог координат поворотных точек красных линий приведен в таблице 2.

Таблица 2

№ п/п	Номер точки	X, м	Y, м
1	2	3	4
1.	Линия № 1		
2.	1	470 149.02	1 313 556.31
3.	2	470 243.16	1 313 574.86
4.	3	470 306.16	1 313 584.92
5.	4	470 261.84	1 313 794.65
6.	5	470 124.24	1 313 766.67
7.	6	470 141.10	1 313 681.46
8.	7	470 147.81	1 313 618.11
9.	8	470 140.48	1 313 616.18
10.	1	470 149.02	1 313 556.31
11.	Линия № 2		
12.	1	470 320.03	1 313 586.99
13.	2	470 411.43	1 313 600.66
14.	3	470 403.91	1 313 657.85
15.	4	470 308.02	1 313 643.85
16.	1	470 320.03	1 313 586.99
17.	Линия № 3		
18.	1	470 423.26	1 313 602.70
19.	2	470 528.95	1 313 621.90
20.	3	470 517.71	1 313 673.06
21.	4	470 416.63	1 313 653.11
22.	1	470 423.26	1 313 602.70
23.	Линия № 4		
24.	1	470 540.77	1 313 624.04

25.	2	470 593.95	1 313 633.70
26.	3	470 584.09	1 313 686.16
27.	4	470 529.49	1 313 675.38
28.	1	470 540.77	1 313 624.04
29.	Линия №5		
30.	1	470 712.94	1 313 655.32
31.	2	470 773.65	1 313 666.34
32.	3	470 787.74	1 313 673.45
33.	4	470 847.54	1 313 726.24
34.	5	470 873.06	1 313 740.42
35.	6	470 917.23	1 313 971.21
36.	7	470 926.68	1 314 059.76
37.	8	470 863.98	1 314 069.37
38.	9	470 869.21	1 314 046.27
39.	10	470 863.27	1 314 018.48
40.	11	470 809.10	1 313 701.94
41.	12	470 708.16	1 313 680.74
42.	1	470 712.94	1 313 655.32
43.	Линия №6		
44.	1	470 782.81	1 313 708.68
45.	2	470 770.69	1 313 766.33
46.	3	470 805.01	1 313 773.54
47.	4	470 808.59	1 313 770.10
48.	5	470 798.65	1 313 712.01
49.	1	470 782.81	1 313 708.68
50.	Линия №7		
51.	1	470 705.93	1 313 692.60
52.	2	470 771.07	1 313 706.20
53.	3	470 756.48	1 313 775.60
54.	4	470 811.51	1 313 787.16
55.	5	470 821.59	1 313 846.03
56.	6	470 682.01	1 313 819.79
57.	1	470 705.93	1 313 692.60
58.	Линия №8		
59.	1	470 605.76	1 313 635.85
60.	2	470 701.92	1 313 653.31
61.	3	470 694.19	1 313 690.06
62.	4	470 670.22	1 313 817.57
63.	5	470 574.96	1 313 799.66
64.	1	470 605.76	1 313 635.85
65.	Линия №9		
66.	1	470 429.77	1 313 667.94
67.	2	470 557.66	1 313 693.17
68.	3	470 530.53	1 313 820.61
69.	4	470 404.31	1 313 792.22
70.	1	470 429.77	1 313 667.94
71.	Линия №10		
72.	1	470 305.74	1 313 654.63
73.	2	470 406.19	1 313 669.30
74.	3	470 375.46	1 313 815.09
75.	4	470 350.19	1 313 809.68
76.	5	470 349.09	1 313 814.92
77.	6	470 275.17	1 313 799.30
78.	1	470 305.74	1 313 654.63
79.	Линия № 11		
80.	1	470 104.43	1 313 774.41

81	2	470 125.56	1 313 778.93
82	3	470 128.03	1 313 782.82
83	4	470 111.33	1 313 863.67
84	5	470 103.93	1 313 861.95
85	6	470 095.51	1 313 900.98
86	7	470 070.79	1 313 895.63
87	8	470 079.15	1 313 856.55
88	9	470 065.83	1 313 853.61
89	10	470 083.48	1 313 822.23
90	11	470 093.42	1 313 801.18
91	1	470 104.43	1 313 774.41
92	Линия №12		
93	1	470 143.59	1 313 782.48
94	2	470 215.87	1 313 797.99
95	3	470 211.96	1 313 816.66
96	4	470 208.82	1 313 835.23
97	5	470 192.44	1 313 909.33
98	6	470 149.80	1 313 900.27
99	7	470 144.48	1 313 924.77
100	8	470 114.90	1 313 918.38
101	1	470 143.59	1 313 782.48
102	Линия №13		
103	1	470 231.70	1 313 801.08
104	2	470 290.46	1 313 813.62
105	3	470 266.89	1 313 924.18
106	4	470 208.21	1 313 911.66
107	1	470 231.70	1 313 801.08
108	Линия №14		
109	1	470 305.79	1 313 816.96
110	2	470 341.87	1 313 824.62
111	3	470 319.49	1 313 931.84
112	4	470 283.11	1 313 924.22
113	1	470 305.79	1 313 816.96
114	Линия №15		
115	1	470 401.34	1 313 814.91
116	2	470 529.97	1 313 844.01
117	3	470 542.69	1 313 862.76
118	4	470 540.13	1 313 877.77
119	5	470 559.11	1 313 895.56
120	6	470 540.70	1 313 991.69
121	7	470 322.67	1 313 949.97
122	8	470 353.44	1 313 813.44
123	9	470 399.85	1 313 822.92
124	1	470 401.34	1 313 814.91
125	Линия №16		
126	1	470 574.71	1 313 811.82
127	2	470 821.65	1 313 858.26
128	3	470 830.43	1 313 909.55
129	4	470 566.64	1 313 854.70
130	1	470 574.71	1 313 811.82
131	Линия №17		
132	1	470 787.21	1 313 915.40
133	2	470 835.25	1 313 925.85
134	3	470 854.68	1 314 039.38
135	4	470 767.23	1 314 021.06
136	1	470 787.21	1 313 915.40

137	Линия №18		
138	1	470 702.81	1 313 893.74
139	2	470 738.87	1 313 901.33
140	3	470 747.81	1 313 903.25
141	4	470 772.31	1 313 908.58
142	5	470 774.47	1 313 909.56
143	6	470 774.29	1 313 911.87
144	7	470 767.22	1 313 946.21
145	8	470 764.16	1 313 962.79
146	9	470 752.15	1 314 017.04
147	10	470 679.78	1 314 003.31
148	11	470 682.76	1 313 988.86
149	12	470 694.43	1 313 930.46
150	1	470 702.81	1 313 893.74
151	Линия №19		
152	1	470 627.88	1 313 879.56
153	2	470 686.55	1 313 893.27
154	3	470 660.01	1 314 017.72
155	4	470 601.37	1 314 004.03
156	5	470 620.93	1 313 910.98
157	1	470 627.88	1 313 879.56
158	Линия №20		
159	1	470 572.79	1 313 868.23
160	2	470 612.75	1 313 876.04
161	3	470 587.42	1 314 001.83
162	4	470 549.52	1 313 993.17
163	5	470 572.38	1 313 886.92
164	6	470 569.22	1 313 886.18
165	1	470 572.79	1 313 868.23
166	Линия №21		
167	1	470 593.32	1 314 044.32
168	2	470 652.36	1 314 056.57
169	3	470 626.27	1 314 187.38
170	4	470 566.15	1 314 174.88
171	5	470 587.46	1 314 067.32
172	1	470 593.32	1 314 044.32
173	Линия №22		
174	1	470 513.00	1 314 024.89
175	2	470 574.17	1 314 039.10
176	3	470 577.44	1 314 045.33
177	4	470 549.53	1 314 178.33
178	5	470 586.45	1 314 186.20
179	6	470 577.55	1 314 230.24
180	7	470 546.63	1 314 374.13
181	8	470 471.42	1 314 357.93
182	9	470 466.66	1 314 350.58
183	10	470 499.77	1 314 193.71
184	11	470 491.88	1 314 192.02
185	12	470 486.74	1 314 216.16
186	13	470 457.48	1 314 209.78
187	14	470 467.57	1 314 161.07
188	15	470 476.38	1 314 162.72
189	16	470 489.34	1 314 097.32
190	17	470 504.64	1 314 030.25
191	18	470 508.95	1 314 026.75
192	1	470 513.00	1 314 024.89

193	Линия №23		
194	1	470 477.61	1 314 075.11
195	2	470 441.49	1 314 232.35
196	3	470 449.05	1 314 234.25
197	4	470 441.74	1 314 266.10
198	5	470 303.83	1 314 235.20
199	6	470 310.98	1 314 196.97
200	7	470 326.31	1 314 199.29
201	8	470 352.70	1 314 046.85
202	1	470 477.61	1 314 075.11
203	Линия №24		
204	1	470 277.95	1 313 976.02
205	2	470 308.41	1 313 981.48
206	3	470 308.93	1 313 978.94
207	4	470 343.54	1 313 985.56
208	5	470 338.94	1 314 017.71
209	6	470 333.48	1 314 046.37
210	7	470 324.98	1 314 083.37
211	8	470 313.13	1 314 128.35
212	9	470 324.98	1 314 131.09
213	10	470 319.22	1 314 156.59
214	11	470 313.26	1 314 179.83
215	12	470 284.82	1 314 174.00
216	13	470 276.73	1 314 171.83
217	14	470 275.25	1 314 181.35
218	15	470 246.76	1 314 310.88
219	16	470 174.35	1 314 295.78
220	17	470 201.74	1 314 165.68
221	18	470 193.37	1 314 163.79
222	19	470 205.31	1 314 106.08
223	20	470 242.17	1 314 113.43
224	21	470 270.85	1 313 980.75
225	1	470 277.95	1 313 976.02
226	Линия №25		
227	1	470 197.61	1 313 959.14
228	2	470 257.40	1 313 971.79
229	3	470 231.32	1 314 095.88
230	4	470 171.27	1 314 083.06
231	1	470 197.61	1 313 959.14
232	Линия №26		
233	1	470 276.74	1 314 250.03
234	2	470 357.99	1 314 267.78
235	3	470 464.37	1 314 293.16
236	4	470 445.56	1 314 376.06
237	5	470 348.02	1 314 354.00
238	6	470 352.87	1 314 331.26
239	7	470 263.51	1 314 311.67
240	1	470 276.74	1 314 250.03
241	Линия №27		
242	1	470 250.30	1 314 369.70
243	2	470 409.90	1 314 403.97
244	3	470 402.26	1 314 438.97
245	4	470 430.91	1 314 445.49
246	5	470 411.55	1 314 537.81
247	6	470 222.79	1 314 498.68
248	1	470 250.30	1 314 369.70

17	1 313 993.11	470 360.94
21	1 314 046.64	470 351.69
1	1 314 046.85	470 352.70
16	1 314 199.29	470 326.31
15	1 314 196.97	470 310.98
29	1 314 196.97	470 310.95
28	1 314 189.79	470 312.47
27	1 314 191.76	470 321.74
26	1 314 110.57	470 338.96
25	1 314 108.62	470 330.17
24	1 313 984.25	470 356.53
23	1 314 015.06	470 495.64
22	1 314 139.54	470 469.83
Площадь	3 079	кв. м
Номер земельного участка 26:12:012502:2145/ЗУ3(2)		
31	1 314 220.69	470 453.00
30	1 314 285.94	470 439.47
33	1 314 267.78	470 357.99
32	1 314 254.79	470 298.70
29	1 314 196.97	470 310.95
11	1 314 196.97	470 310.98
10	1 314 235.20	470 303.83
9	1 314 266.10	470 441.74
8	1 314 234.25	470 449.05
7	1 314 232.35	470 441.49
6	1 314 218.94	470 444.57
31	1 314 220.69	470 453.00
Площадь	3 069	кв. м
Номер земельного участка 26:12:012502:ЗУ1		
3	1 314 138.06	470 463.15
6	1 314 218.94	470 444.57
5	1 314 218.86	470 444.20
4	1 314 137.59	470 461.05
3	1 314 138.06	470 463.15
Площадь	105	кв. м
Номер земельного участка 26:12:012502:823/ЗУ1		
36	1 313 565.49	470 245.01
35	1 313 574.02	470 292.24
34	1 313 582.52	470 291.11
37	1 313 574.86	470 243.22
36	1 313 565.49	470 245.01
Площадь	437	кв. м
Номер земельного участка 26:12:012502:823/ЗУ2		
34	1 313 582.52	470 291.11
38	1 313 605.69	470 288.01
39	1 313 596.80	470 239.02
37	1 313 574.86	470 243.22
34	1 313 582.52	470 291.11
Площадь	1 124	кв. м
Номер земельного участка 26:12:012502:4688/ЗУ1		
40	1 313 778.93	470 125.56
41	1 313 779.56	470 128.53
42	1 313 782.54	470 127.86
40	1 313 778.93	470 125.56
Площадь	5	кв. м
Номер земельного участка 26:12:012502:4688/ЗУ2		
40	1 313 778.93	470 125.56
42	1 313 782.54	470 127.86
43	1 313 807.25	470 122.26
46	1 313 801.20	470 093.46
47	1 313 801.23	470 093.65
45	1 313 774.46	470 104.44
44	1 313 775.06	470 107.27
40	1 313 778.93	470 125.56
Площадь	763	кв. м
Номер земельного участка 26:12:012502:558/ЗУ1(1)		
35	1 313 574.02	470 292.24
49	1 313 575.82	470 304.16
48	1 313 584.42	470 303.03
34	1 313 582.52	470 291.11
35	1 313 574.02	470 292.24
Площадь	104	кв. м
Номер земельного участка 26:12:012502:558/ЗУ1(2)		
52	1 313 623.46	470 298.02
51	1 313 645.49	470 295.19
50	1 313 685.04	470 289.27
53	1 313 684.27	470 285.17
52	1 313 623.46	470 298.02
Площадь	139	кв. м
Номер земельного участка 26:12:012502:558/ЗУ2		
34	1 313 582.52	470 291.11
54	1 313 585.06	470 302.95
52	1 313 623.46	470 298.02
53	1 313 684.27	470 285.17
57	1 313 669.99	470 208.65
56	1 313 655.33	470 211.79
55	1 313 594.31	470 225.18
39	1 313 596.80	470 239.02
38	1 313 605.69	470 288.01
34	1 313 582.52	470 291.11
Площадь	6 302	кв. м
Номер земельного участка 26:12:012502:559/ЗУ1		
63	1 313 684.28	470 285.17
62	1 313 685.14	470 289.26
61	1 313 703.83	470 286.46
60	1 313 704.08	470 286.29
59	1 313 748.34	470 279.78
58	1 313 756.65	470 277.50
64	1 313 755.09	470 270.20

63	1 313 684.28	470 285.17
Площадь	451	кв. м
Номер земельного участка 26:12:012502:559/ЗУ2		
63	1 313 684.28	470 285.17
64	1 313 755.09	470 270.20
67	1 313 754.31	470 266.59
66	1 313 746.81	470 230.29
65	1 313 738.36	470 231.86
74	1 313 723.19	470 160.83
73	1 313 730.46	470 159.35
72	1 313 726.95	470 142.07
71	1 313 719.51	470 143.61
70	1 313 646.19	470 157.75
69	1 313 657.37	470 211.35
68	1 313 670.08	470 208.63
63	1 313 684.28	470 285.17
Площадь	9 422	кв. м
Номер земельного участка 26:12:012502:382/ЗУ1		
84	1 313 585.04	470 306.14
83	1 313 587.12	470 320.01
82	1 313 643.85	470 308.02
81	1 313 657.85	470 403.91
80	1 313 600.82	470 411.41
79	1 313 602.11	470 420.01
78	1 313 648.44	470 411.03
77	1 313 648.07	470 407.98
76	1 313 662.09	470 405.95
75	1 313 658.09	470 379.26
51	1 313 645.49	470 295.19
85	1 313 623.38	470 298.03
84	1 313 585.04	470 306.14
Площадь	1 582	кв. м
Номер земельного участка 26:12:012502:382/ЗУ2(1)		
83	1 313 587.12	470 320.01
80	1 313 600.82	470 411.41
81	1 313 657.85	470 403.91
82	1 313 643.85	470 308.02
83	1 313 587.12	470 320.01
Площадь	5 462	кв. м
Номер земельного участка 26:12:012502:382/ЗУ2(2)		
84	1 313 585.04	470 306.14
85	1 313 623.38	470 298.03
86	1 313 584.57	470 303.03
84	1 313 585.04	470 306.14
Площадь	61	кв. м
Номер земельного участка 26:12:012502:289/ЗУ1		
75	1 313 658.09	470 379.26
88	1 313 659.41	470 388.05
87	1 313 666.44	470 386.65
92	1 313 654.63	470 305.74
91	1 313 703.60	470 295.39
90	1 313 703.26	470 293.42
89	1 313 646.63	470 302.78
75	1 313 658.09	470 379.26
Площадь	786	кв. м
Номер земельного участка 26:12:012502:289/ЗУ2		
92	1 313 654.63	470 305.74
87	1 313 666.44	470 386.65
95	1 313 697.86	470 380.41
94	1 313 694.40	470 362.40
93	1 313 714.38	470 358.90
91	1 313 703.60	470 295.39
92	1 313 654.63	470 305.74
Площадь	3 814	кв. м
Номер земельного участка 26:12:012502:758/ЗУ1(1)		
59	1 313 748.34	470 279.78
98	1 313 749.23	470 285.75
97	1 313 799.30	470 275.17
96	1 313 802.17	470 288.76
103	1 313 796.84	470 257.65
102	1 313 793.93	470 258.30
101	1 313 794.65	470 261.84
100	1 313 758.30	470 269.52
99	1 313 759.77	470 276.68
59	1 313 748.34	470 279.78
Площадь	648	кв. м
Номер земельного участка 26:12:012502:758/ЗУ1(2)		
104	1 313 813.74	470 356.33
107	1 313 812.58	470 349.58
106	1 313 809.68	470 350.19
105	1 313 811.09	470 356.78
104	1 313 813.74	470 356.33
Площадь	19	кв. м
Номер земельного участка 26:12:012502:758/ЗУ2(1)		
98	1 313 749.23	470 285.75
110	1 313 759.75	470 355.93
109	1 313 783.46	470 352.34
108	1 313 785.14	470 361.18
105	1 313 811.09	470 356.78
106	1 313 809.68	470 350.19
107	1 313 812.58	470 349.58
96	1 313 802.17	470 288.76
97	1 313 799.30	470 275.17
98	1 313 749.23	470 285.75
Площадь	4 029	кв. м
Номер земельного участка 26:12:012502:758/ЗУ2(2)		
111	1 313 757.56	470 265.91
100	1 313 758.30	470 269.52
101	1 313 794.65	470 261.84
102	1 313 793.93	470 258.30
111	1 313 757.56	470 265.91

Площадь	136	кв. м
Номер земельного участка 26:12:012502:290/ЗУ1		
90	1 313 703.26	470 293.42
91	1 313 703.60	470 295.39
113	1 313 747.26	470 286.17
90	1 313 703.26	470 293.42
Площадь	45	кв. м
Номер земельного участка 26:12:012502:290/ЗУ2		
91	1 313 703.60	470 295.39
93	1 313 714.38	470 358.90
117	1 313 717.40	470 376.62
116	1 313 757.24	470 368.78
115	1 313 755.70	470 360.93
114	1 313 760.37	470 360.01
110	1 313 759.75	470 355.93
118	1 313 749.24	470 285.84
113	1 313 747.26	470 286.17
91	1 313 703.60	470 295.39
Площадь	3 751	кв. м
Номер земельного участка 26:12:012502:698/ЗУ1		
76	1 313 662.09	470 405.95
123	1 313 662.65	470 409.75
122	1 313 791.00	470 382.59
121	1 313 818.14	470 377.98
104	1 313 813.74	470 356.33
105	1 313 811.09	470 356.78
120	1 313 815.09	470 375.46
119	1 313 669.30	470 406.19
87	1 313 666.44	470 386.65
88	1 313 659.41	470 388.05
76	1 313 662.09	470 405.95
Площадь	531	кв. м
Номер земельного участка 26:12:012502:698/ЗУ2		
87	1 313 666.44	470 386.65
119	1 313 669.30	470 406.19
120	1 313 815.09	470 375.46
105	1 313 811.09	470 356.78
108	1 313 785.14	470 361.18
109	1 313 783.46	470 352.34
110	1 313 759.75	470 355.93
114	1 313 760.37	470 360.01
115	1 313 755.70	470 360.93
116	1 313 757.24	470 368.78
117	1 313 717.40	470 376.62
93	1 313 714.38	470 358.90
94	1 313 694.40	470 362.40
95	1 313 697.86	470 380.41
87	1 313 666.44	470 386.65
Площадь	3 506	кв. м
Номер земельного участка 26:12:012502:715/ЗУ1		
124	1 313 669.08	470 468.13
132	1 313 656.87	470 410.42
131	1 313 648.64	470 412.02
130	1 313 602.29	470 420.99
129	1 313 605.83	470 481.26
128	1 313 612.97	470 479.78
127	1 313 602.70	470 423.26
126	1 313 653.11	470 416.63
125	1 313 663.50	470 469.29
124	1 313 669.08	470 468.13
Площадь	725	кв. м
Номер земельного участка 26:12:012502:715/ЗУ2		
125	1 313 663.50	470 469.29
126	1 313 653.11	470 416.63
127	1 313 602.70	470 423.26
128	1 313 612.97	470 479.78
125	1 313 663.50	470 469.29
Площадь	2 843	кв. м
Номер земельного участка 26:12:012502:2045/ЗУ1		
129	1 313 605.83	470 481.26
136	1 313 608.87	470 533.94
135	1 313 679.82	470 518.94
124	1 313 669.08	470 468.13
125	1 313 663.50	470 469.29
134	1 313 673.06	470 517.71
133	1 313 621.90	470 528.95
128	1 313 612.97	470 479.78
129	1 313 605.83	470 481.26
Площадь	987	кв. м
Номер земельного участка 26:12:012502:2045/ЗУ2		
128	1 313 612.97	470 479.78
133	1 313 621.90	470 528.95
134	1 313 673.06	470 517.71
125	1 313 663.50	470 469.29
128	1 313 612.97	470 479.78
Площадь	2 582	

145	1 313 693.17	470 557.66
146	1 313 758.63	470 543.73
143	1 313 730.08	470 417.04
144	1 313 667.94	470 429.77
Площадь	8 482	кв. м
Номер земельного участка 26:12:012502:270/ЗУ1		
142	1 313 725.64	470 397.34
143	1 313 730.08	470 417.04
149	1 313 792.22	470 404.31
148	1 313 820.61	470 530.53
146	1 313 758.63	470 543.73
137	1 313 763.45	470 565.12
147	1 313 829.00	470 551.25
150	1 313 791.19	470 383.48
142	1 313 725.64	470 397.34
Площадь	3 305	кв. м
Номер земельного участка 26:12:012502:270/ЗУ2		
143	1 313 730.08	470 417.04
146	1 313 758.63	470 543.73
148	1 313 820.61	470 530.53
149	1 313 792.22	470 404.31
143	1 313 730.08	470 417.04
Площадь	8 218	кв. м
Номер земельного участка 26:12:012502:388/ЗУ1		
159	1 313 609.11	470 534.92
158	1 313 628.46	470 626.50
157	1 313 634.84	470 625.15
156	1 313 637.78	470 624.52
155	1 313 639.20	470 624.22
154	1 313 635.85	470 605.76
153	1 313 658.33	470 601.53
152	1 313 662.08	470 619.38
151	1 313 673.82	470 616.90
163	1 313 670.13	470 599.32
162	1 313 713.00	470 591.25
161	1 313 710.40	470 578.95
138	1 313 704.27	470 574.93
139	1 313 690.86	470 566.20
160	1 313 681.03	470 519.73
159	1 313 609.11	470 534.92
-		
164	1 313 675.38	470 529.49
165	1 313 624.04	470 540.77
166	1 313 633.70	470 593.95
167	1 313 686.16	470 584.09
164	1 313 675.38	470 529.49
Площадь	3 408	кв. м
Номер земельного участка 26:12:012502:388/ЗУ2(1)		
164	1 313 675.38	470 529.49
165	1 313 624.04	470 540.77
166	1 313 633.70	470 593.95
167	1 313 686.16	470 584.09
164	1 313 675.38	470 529.49
Площадь	2 906	кв. м
Номер земельного участка 26:12:012502:388/ЗУ2(2)		
154	1 313 635.85	470 605.76
155	1 313 639.20	470 624.22
152	1 313 662.08	470 619.38
153	1 313 658.33	470 601.53
154	1 313 635.85	470 605.76
Площадь	428	кв. м
Номер земельного участка 26:12:012502:388/ЗУ2(3)		
151	1 313 673.82	470 616.90
168	1 313 716.52	470 607.88
162	1 313 713.00	470 591.25
163	1 313 670.13	470 599.32
151	1 313 673.82	470 616.90
Площадь	763	кв. м
Номер земельного участка 26:12:012502:389/ЗУ1(1)		
158	1 313 628.46	470 626.50
170	1 313 645.70	470 708.03
169	1 313 654.10	470 706.26
155	1 313 639.20	470 624.22
156	1 313 637.78	470 624.52
157	1 313 634.84	470 625.15
158	1 313 628.46	470 626.50
Площадь	815	кв. м
Номер земельного участка 26:12:012502:389/ЗУ1(2)		
152	1 313 662.08	470 619.38
174	1 313 679.22	470 700.97
173	1 313 733.77	470 689.48
172	1 313 733.06	470 686.11
171	1 313 690.06	470 694.19
151	1 313 673.82	470 616.90
152	1 313 662.08	470 619.38
Площадь	1 172	кв. м
Номер земельного участка 26:12:012502:389/ЗУ2(1)		
155	1 313 639.20	470 624.22
169	1 313 654.10	470 706.26
174	1 313 679.22	470 700.97
152	1 313 662.08	470 619.38
155	1 313 639.20	470 624.22

Площадь	2 045	кв. м
Номер земельного участка 26:12:012502:389/ЗУ2(2)		
151	1 313 673.82	470 616.90
171	1 313 690.06	470 694.19
172	1 313 733.06	470 686.11
168	1 313 716.52	470 607.88
151	1 313 673.82	470 616.90
Площадь	3 472	кв. м
Номер земельного участка 26:12:012502:2154/ЗУ1		
180	1 313 688.07	470 699.15
179	1 313 703.67	470 773.00
178	1 313 742.47	470 764.82
177	1 313 742.20	470 763.50
176	1 313 706.20	470 771.07
175	1 313 692.60	470 705.93
184	1 313 728.79	470 699.12
181	1 313 727.09	470 690.98
180	1 313 688.07	470 699.15
Площадь	566	кв. м
Номер земельного участка 26:12:012502:2154/ЗУ2		
175	1 313 692.60	470 705.93
176	1 313 706.20	470 771.07
177	1 313 742.20	470 763.50
184	1 313 728.79	470 699.12
175	1 313 692.60	470 705.93
Площадь	2 434	кв. м
Номер земельного участка 26:12:012502:536/ЗУ1		
181	1 313 727.09	470 690.98
182	1 313 728.79	470 699.12
183	1 313 730.72	470 698.76
186	1 313 728.99	470 690.49
185	1 313 727.08	470 690.90
181	1 313 727.09	470 690.98
Площадь	17	кв. м
Номер земельного участка 26:12:012502:536/ЗУ2		
182	1 313 728.79	470 699.12
378	1 313 737.39	470 740.41
379	1 313 739.35	470 739.95
183	1 313 730.72	470 698.76
182	1 313 728.79	470 699.12
Площадь	84	кв. м
Номер земельного участка 26:12:012502:128/ЗУ1		
173	1 313 733.77	470 689.48
189	1 313 784.85	470 678.68
188	1 313 784.39	470 676.46
187	1 313 733.06	470 686.11
173	1 313 733.77	470 689.48
Площадь	149	кв. м
Номер земельного участка 26:12:012502:128/ЗУ2		
187	1 313 733.06	470 686.11
188	1 313 784.39	470 676.46
190	1 313 782.36	470 666.55
196	1 313 766.26	470 588.68
195	1 313 749.89	470 591.76
372	1 313 748.22	470 584.63
194	1 313 748.11	470 584.14
193	1 313 721.64	470 589.63
192	1 313 713.05	470 591.41
191	1 313 716.55	470 607.87
187	1 313 733.06	470 686.11
Площадь	4 970	кв. м
Номер земельного участка 26:12:012502:219/ЗУ1		
198	1 313 815.60	470 659.71
197	1 313 816.63	470 659.50
234	1 313 804.04	470 598.26
199	1 313 799.31	470 575.25
198	1 313 815.60	470 659.71
Площадь	45	кв. м
Номер земельного участка 26:12:012502:219/ЗУ2		
196	1 313 766.26	470 588.68
190	1 313 782.36	470 666.55
198	1 313 815.60	470 659.71
199	1 313 799.31	470 575.25
200	1 313 765.04	470 582.45
196	1 313 766.26	470 588.68
Площадь	2 964	кв. м
Номер земельного участка 26:12:012502:3316/ЗУ1(1)		
188	1 313 784.39	470 676.46
189	1 313 784.85	470 678.68
220	1 313 789.41	470 677.75
219	1 313 791.44	470 687.34
218	1 313 819.79	470 682.01
217	1 313 846.03	470 821.59
216	1 313 787.16	470 811.51
215	1 313 775.60	470 756.48
214	1 313 773.04	470 757.02
213	1 313 773.31	470 758.32
212	1 313 774.75	470 765.58
211	1 313 765.21	470 767.46
210	1 313 765.43	470 768.46

209	1 313 765.94	470 770.78
208	1 313 773.48	470 805.07
207	1 313 777.07	470 821.38
206	1 313 886.17	470 839.79
205	1 313 883.78	470 829.06
204	1 313 883.07	470 825.90
203	1 313 858.26	470 821.65
202	1 313 846.22	470 757.66
201	1 313 837.11	470 759.24
224	1 313 819.06	470 671.23
232	1 313 819.06	470 671.23
223	1 313 816.63	470 659.51
222	1 313 815.60	470 659.72
221	1 313 817.57	470 670.22
188	1 313 784.39	470 676.46
Площадь	3 211	кв. м
Номер земельного участка 26:12:012502:3316/ЗУ1(2)		
227	1 313 892.75	470 749.61
226	1 313 897.95	470 774.65
225	1 313 902.13	470 773.71
228	1 313 896.61	470 748.94
227	1 313 892.75	470 749.61
Площадь	104	кв. м
Номер земельного участка 26:12:012502:3316/ЗУ2(1)		
219	1 313 791.44	470 687.34
230	1 313 803.47	470 744.24
229	1 313 771.77	470 750.96
214	1 313 773.04	470 757.02
215	1 313 775.60	470 756.48
216	1 313 787.16	470 811.51
217	1 313 846.03	470 821.59
218	1 313 819.79	470 682.01
219	1 313 791.44	470 687.34
Площадь	5 802	кв. м
Номер земельного участка 26:12:012502:3316/ЗУ2(2)		
188	1 313 784.39	470 676.46
221	1 313 817.57	470 670.22
222	1 313 815.60	470 659.72
190	1 313 782.36	470 666.55
188	1 313 784.39	470 676.46
Площадь	352	кв. м
Номер земельного участка 26:12:012502:3316/ЗУ2(3)		
202	1 313 846.22	470 757.66
203	1 313 858.26	470 821.65
204	1 313 883.07	470 825.90
364	1 313 872.87	470 780.26
226	1 313 897.95	470 774.65
227	1 313 892.75	470 749.61
202	1 313 846.22	470 757.66
Площадь	2 223	кв. м
Номер земельного участка 26:12:012502:206/ЗУ1		
235	1 313 799.70	470 575.17
234	1 313 804.04	470 598.26
233	1 313 816.63	470 659.50
197	1 313 816.63	470 659.50
223	1 313 816.63	470 659.51
232	1 313 819.06	470 671.23
231	1 313 829.57	470 669.09
242	1 313 811.82	470 574.71
241	1 313 854.70	470 566.64
240	1 313 874.11	470 660.00
239	1 313 884.02	470 657.98
238	1 313 863.13	470 561.52
237	1 313 830.34	470 568.66
236	1 313 830.34	470 568.67
235	1 313 799.70	470 575.17
Площадь	2 200	кв. м
Номер земельного участка 26:12:012502:206/ЗУ2		
242	1 313 811.82	470 574.71
231	1 313 829.57	470 669.09
240	1 313 874.11	470 660.00
241	1 313 854.70	470 566.64
242	1 313 811.82	470 574.71
Площадь	4 268	кв. м
Номер земельного участка 26:12:012502:2204/ЗУ1		
247	1 313 645.95	470 746.68
246	1 313 651.96	470 776.07
245	1 313 657.84	470 774.87
244	1 313 654.84	470 760.17
243	1 313 663.57	470 758.37
249	1 313 660.89	470 743.64
248	1 313 651.83	470 745.48
247	1 313 645.95	470 746.68
Площадь	316	кв. м
Номер земельного участка 26:12:012502:2204/ЗУ2		
243	1 313 663.57	470 758.37
250	1 313 669.00	470 757.25
251	1 313 666.17	470 742.57
249	1 313 660.89	470 743.64
243	1 313 663.57	470 758.37
Площадь	82	кв. м

Номер земельного участка 26:12:012502:2615/ЗУ1(1)		
254	1 313 738.95	470 803.26
253	1 313 741.88	470 815.93
252	1 313 755.29	470 818.23
207	1 313 777.07	470 821.38
208	1 313 773.48	470 805.07
255	1 313 770.10	470 808.59
254	1 313 738.95	470 803.26
Площадь	433	кв. м
Номер земельного участка 26:12:012502:2615/ЗУ1(2)		
257	1 313 732.60	470 775.69
256	1 313 733.06	470 777.68
209	1 313 765.94	470 770.78
210	1 313 765.43	470 768.46
257	1 313 732.60	470 775.69
Площадь	74	кв. м
Номер земельного участка 26:12:012502:2615/ЗУ2(1)		
256	1 313 733.06	470 777.68
254	1 313 738.95	470 803.26
255	1 313 770.10	470 808.59
208	1 313 773.48	470 805.07
209	1 313 765.94	470 770.78
256	1 313 733.06	470 777.68
Площадь	1 090	кв. м
Номер земельного участка 26:12:012502:2615/ЗУ2(2)		
253	1 313 741.88	470 815.93
262	1 313 741.96	470 816.30
252	1 313 755.29	470 818.23
253	1 313 741.88	470 815.93
Площадь	2	кв. м
Номер земельного участка 26:12:012502:2616/ЗУ1		
259	1 313 696.59	470 783.61
258	1 313 701.94	470 809.10
253	1 313 741.88	470 815.93
254	1 313 738.95	470 803.26
261	1 313 712.01	470 798.65
260	1 313 708.68	470 782.81
256	1 313 733.06	470 777.68
257	1 313 732.60	470 775.69
259	1 313 696.59	470 783.61
Площадь	719	кв. м
Номер земельного участка 26:12:012502:2616/ЗУ2(1)		
260	1 313 708.68	470 782.81
261	1 313 712.01	470 798.65
254	1 313 738.95	470 803.26
256	1 313 733.06	470 777.68
260	1 313 708.68	470 782.81
Площадь	533	кв. м
Номер земельного участка 26:12:012502:2616/ЗУ2(2)		
259	1 313 696.59	470 783.61
281	1 313 694.29	470 784.12
265	1 313 694.29	470 784.12
264	1 313 699.52	470 805.37
263	1 313 700.76	470 810.34
262	1 313 741.96	470 816.30
253	1 313 741.88	470 815.93
258	1 313 701.94	470 809.10
259	1 313 696.59	470 783.61
Площадь	87	кв. м
Номер земельного участка 26:12:012502:540/ЗУ1		
271	1 313 675.27	470 795.00
272	1 313 680.13	470 810.30
273	1 313 690.94	470 807.55
274	1 313 679.03	470 794.05
271	1 313 675.27	470 795.00
Площадь	120	кв. м
Номер земельного участка 26:12:012502:540/ЗУ2		
274	1 313 679.03	470 794.05
273	1 313 690.94	470 807.55
264	1 313 699.52	470 805.37
265	1 313 694.29	470 784.12
281	1 313 694.29	470 784.12
280	1 313 687.34	470 755.87
279	1 313 678.61	470 758.07
278	1 313 680.17	470 765.42
284	1 313 683.23	470 777.51
277	1 313 683.23	470 777.52
276	1 313 690.99	470 775.57
275	1 313 694.67	470 790.11
274	1 313 679.03	470 794.05
Площадь	408	кв. м
Номер земельного участка 26:12:012502:114/ЗУ1		
270	1 313 673.45	470 787.73
271	1 313 675.27	470 795.00
274	1 313 679.03	470 794.05
270	1 313 673.45	470 787.73
Площадь	15	кв. м
Номер земельного участка 26:12:012502:114/ЗУ2		
270	1 313 673.45	470 787.73
274	1 313 679.03	470 794.05
275	1 313 694.67	470 790.11

276	1 313 690.99	470 775.57
277	1 313 683.23	470 777.52
284	1 313 683.23	470 777.51
283	1 313 681.29	470 778.00
282	1 313 671.63	470 780.47
270	1 313 673.45	470 787.73
Площадь	285	кв. м
Номер земельного участка 26:12:012502:839/ЗУ1		
268	1 313 668.72	470 781.21
267	1 313 677.86	470 819.12
266	1 313 696.89	470 814.29
273	1 313 690.94	470 807.55
272	1 313 680.13	470 810.30
271	1 313 675.27	470 795.00
270	1 313 673.45	470 787.73
269	1 313 669.99	470 780.89
268	1 313 668.72	470 781.21
Площадь	239	кв. м
Номер земельного участка 26:12:012502:839/ЗУ2(1)		
266	1 313 696.89	470 814.29
285	1 313 701.45	470 813.13
263	1 313 700.76	470 810.34
264	1 313 699.52	470 805.37
273	1 313 690.94	470 807.55
266	1 313 696.89	470 814.29
Площадь	54	кв. м
Номер земельного участка 26:12:012502:839/ЗУ2(2)		
269	1 313 669.99	470 780.89
270	1 313 673.45	470 787.73
282	1 313 671.63	470 780.47
269	1 313 669.99	470 780.89
Площадь	6	кв. м
Номер земельного участка 26:12:012502:773/ЗУ1		
291	1 313 681.03	470 829.57
290	1 313 691.41	470 865.97
289	1 313 699.52	470 892.96
288	1 313 747.53	470 901.55
287	1 313 752.07	470 898.39
286	1 313 758.50	470 893.77
307	1 313 753.74	470 877.37
306	1 313 754.40	470 875.74
305	1 313 740.42	470 873.06
304	1 313 733.91	470 861.52
303	1 313 709.93	470 883.81
302	1 313 704.91	470 875.62
301	1 313 728.01	470 851.16
300	1 313 726.24	470 847.54
299	1 313 716.54	470 836.55
298	1 313 698.52	470 846.39
297	1 313 694.08	470 838.44
296	1 313 696.80	470 833.16
295	1 313 706.41	470 828.26
294	1 313 704.06	470 825.15
293	1 313 694.10	470 829.99
292	1 313 687.31	470 831.35
291	1 313 681.03	470 829.57
Площадь	2 592	кв. м
Номер земельного участка 26:12:012502:773/ЗУ2		
299	1 313 716.54	470 836.55
300	1 313 726.24	470 847.54
314	1 313 752.71	470 835.04
313	1 313 761.11	470 843.62
312	1 313 762.66	470 851.59
305	1 313 740.42	470 873.06
306	1 313 754.40	470 875.74
311	1 313 754.80	470 874.74
310	1 313 762.04	470 870.55
317	1 313 767.35	470 849.24
316	1 313 761.61	470 838.84
315	1 313 735.56	470 826.17
299	1 313 716.54	470 836.55
Площадь	737	кв. м
Номер земельного участка 26:12:012502:772/ЗУ1		
301	1 313 728.01	470 851.16
302	1 313 704.91	470 875.62
303	1 313 709.93	470 883.81
304	1 313 733.91	470 861.52
305	1 313 740.42	470 873.06
300	1 313 726.24	470 847.54
301	1 313 728.01	470 851.16
Площадь	348	кв. м
Номер земельного участка 26:12:012502:772/ЗУ2		
300	1 313 726.24	470 847.54
305	1 313 740.42	470 873.06
312	1 313 762.66	470 851.59
313	1 313 761.11	470 843.62
314	1 313 752.71	470 835.04
300	1 313 726.24	470 847.54
Площадь	745	кв. м
Номер земельного участка 26:12:012502:87/ЗУ1		
321	1 313 779.28	470 880.50
320	1 313 780.09	470 885.66
319	1 313 849.21	470 896.92

318	1 313 848.72	470 893.79
321	1 313 779.28	470 880.50
Площадь	279	кв. м
Номер земельного участка 26:12:012502:87/ЗУ2		
322	1 313 770.22	470 822.46
321	1 313 779.28	470 880.50
318	1 313 848.72	470 893.79
324	1 313 839.47	470 834.94
323	1 313 839.30	470 833.70
Площадь	3 977	кв. м
Номер земельного участка 26:12:012502:175/ЗУ1		
328	1 313 848.72	470 893.79
327	1 313 849.00	470 895.57
326	1 313 938.08	470 911.37
325	1 313 938.16	470 910.91
328	1 313 848.72	470 893.79
Площадь	99	кв. м
Номер земельного участка 26:12:012502:175/ЗУ2		
331	1 313 839.42	470 834.56
324	1 313 839.47	470 834.94
328	1 313 848.72	470 893.79
325	1 313 938.16	470 910.91
330	1 313 942.32	470 887.17
329	1 313 942.99	470 887.30
332	1 313 948.83	470 854.02
331	1 313 839.42	470 834.56
Площадь	5 788	кв. м
Номер земельного участка 26:12:012502:185/ЗУ1		
335	1 313 939.08	470 911.08
334	1 313 938.94	470 911.97
333	1 313 971.21	470 917.23
335	1 313 939.08	470 911.08
Площадь	15	кв. м
Номер земельного участка 26:12:012502:185/ЗУ2		
335	1 313 939.08	470 911.08
333	1 313 971.21	470 917.23
336	1 313 971.50	470 917.28
338	1 313 975.43	470 893.61
337	1 313 942.79	470 888.28
335	1 313 939.08	470 911.08
Площадь	777	кв. м
Номер земельного участка 26:12:012502:802/ЗУ1		
344	1 314 037.57	470 924.31
343	1 314 036.75	470 929.08
342	1 314 059.67	470 932.03
341	1 314 073.43	470 925.81
340	1 314 081.08	470 922.42
339	1 314 086.87	470 919.79
350	1 314 075.43	470 862.72
349	1 314 069.37	470 863.98
348	1 314 069.18	470 865.28
347	1 314 069.41	470 866.37
346	1 314 069.00	470 866.45
345	1 314 059.76	470 926.68
344	1 314 037.57	470 924.31
Площадь	1 184	кв. м
Номер земельного участка 26:12:012502:802/ЗУ2		
344	1 314 037.57	470 924.31
345	1 314 059.76	470 926.68
346	1 314 069.00	470 866.45
356	1 314 067.12	470 866.84
355	1 314 066.64	470 864.60
354	1 314 062.86	470 865.46
353	1 314 045.89	470 869.51
352	1 314 043.49	470 886.87
351	1 314 038.31	470 919.95
344	1 314 037.57	470 924.31
Площадь	1 316	кв. м
Номер земельного участка 26:12:012502:477/ЗУ1		
204	1 313 883.07	470 825.90
205	1 313 883.78	470 829.06
360	1 313 884.65	470 832.96
359	1 314 040.25	470 859.22
358	1 314 039.30	470 854.66
357	1 313 925.85	470 835.25
363	1 313 915.43	470 787.31
362	1 313 905.60	470 789.18
225	1 313 902.13	470 773.71
226	1 313 897.95	470 774.65
361	1 313 909.55	470 830.43
204	1 313 883.07	470 825.90
Площадь	1 518	кв. м
Номер земельного участка 26:12:012502:477/ЗУ2(1)		
363	1 313 915.43	470 787.31
357	1 313 925.85	470 835.25
358	1 314 039.30	470 854.66
365	1 314 021.06	470 767.23
363	1 313 915.43	470 787.31
Площадь	7 419	кв. м
Номер земельного участка 26:12:012502:477/ЗУ2(2)		
364	1 313 872.87	470 780.26

204	1 313 883.07	470 825.90
361	1 313 909.55	470 830.43
226	1 313 897.95	470 774.65
364	1 313 872.87	470 780.26
Площадь	1 313	кв. м
Номер земельного участка 26:12:012502:745/ЗУ1		
382	1 314 330.61	470 258.84
381	1 314 350.03	470 347.74
380	1 314 388.80	470 339.26
384	1 314 369.70	470 250.30
383	1 314 369.52	470 250.34
382	1 314 330.61	470 258.84
Площадь	3 626	кв. м
Номер земельного участка 26:12:012502:745/ЗУ2		
384	1 314 369.70	470 250.30
380	1 314 388.80	470 339.26
385	1 314 437.97	470 328.51
386	1 314 418.53	470 239.63
384	1 314 369.70	470 250.30
Площадь	4 563	кв. м
Номер земельного участка 26:12:012502:406/ЗУ1		
391	1 314 287.25	470 175.26
390	1 314 287.43	470 176.11
389	1 314 295.78	470 174.35
388	1 314 303.12	470 209.56
387	1 314 313.44	470 207.37
392	1 314 305.85	470 171.33
Площадь	394	кв. м
Номер земельного участка 26:12:012502:406/ЗУ2		
390	1 314 287.43	470 176.11
398	1 314 287.48	470 176.36
397	1 314 289.12	470 176.02
396	1 314 294.00	470 175.01
395	1 314 297.87	470 193.59
394	1 314 291.41	470 194.94
393	1 314 294.87	470 211.31
388	1 314 303.12	470 209.56
389	1 314 295.78	470 174.35
390	1 314 287.43	470 176.11
Площадь	180	кв. м
Номер земельного участка 26:12:012502:4902/ЗУ1(1)		
186	1 313 728.99	470 690.49
183	1 313 730.72	470 698.76
219	1 313 791.44	470 687.34
220	1 313 789.41	470 677.75
376	1 313 784.87	470 678.70
173	1 313 733.77	470 689.48
186	1 313 728.99	470 690.49
Площадь	654	кв. м
Номер земельного участка 26:12:012502:4902/ЗУ1(2)		
377	1 313 742.20	470 763.50
178	1 313 742.47	470 764.82
213	1 313 773.31	470 758.32
214	1 313 773.04	470 757.02
377	1 313 742.20	470 763.50
Площадь	42	кв. м
Номер земельного участка 26:12:012502:4902/ЗУ2		
183	1 313 730.72	470 698.76
379	1 313 739.35	470 739.95
378	1 313 737.39	470 740.41
377	1 313 742.20	470 763.50
214	1 313 773.04	470 757.02
229	1 313 771.77	470 750.96
230	1 313 803.47	470 744.24
219	1 313 791.44	470 687.34
183	1 313 730.72	470 698.76
Площадь	3 869	кв. м
Номер земельного участка 26:12:012502:241/ЗУ1(1)		
224	1 313 819.06	470 671.24
201	1 313 837.11	470 759.24
202	1 313 846.22	470 757.66
366	1 313 829.57	470 669.10
224	1 313 819.06	470 671.24
Площадь	899	кв. м
Номер земельного участка 26:12:012502:241/ЗУ1(2)		
369	1 313 874.12	470 660.01
227	1 313 892.75	470 749.61
228	1 313 896.61	470 748.94
368	1 313 903.25	470 747.79
367	1 313 901.37	470 738.86
371	1 313 898.00	470 722.76
370	1 313 893.80	470 702.80
308	1 313 884.02	470 657.98
239	1 313 884.02	470 657.98
369	1 313 874.12	470 660.01
Площадь	960	кв. м
Номер земельного участка 26:12:012502:241/ЗУ2		
366	1 313 829.57	470 669.10
202	1 313 846.22	470 757.66
227	1 313 892.75	470 749.61

369	1 313 874.12	470 660.01
366	1 313 829.57	470 669.10
Площадь	4 213	кв. м
Номер земельного участка 26:12:012502:792/ЗУ1		
138	1 313 704.27	470 574.93
161	1 313 710.40	470 578.95
192	1 313 713.05	470 591.41
193	1 313 721.64	470 589.63
194	1 313 748.11	470 584.14
372	1 313 748.22	470 584.63
375	1 313 799.66	470 574.96
374	1 313 799.70	470 575.17
373	1 313 830.34	470 568.66
147	1 313 829.00	470 551.25
137	1 313 763.45	470 565.12
138	1 313 704.27	470 574.93
Площадь	2 056	кв. м
Номер земельного участка 26:12:012502:792/ЗУ2		
372	1 313 748.22	470 584.63
195	1 313 749.89	470 591.76
196	1 313 766.26	470 588.68
200	1 313 765.04	470 582.45
199	1 313 799.31	470 575.25
235	1 313 799.70	470 575.17
374	1 313 799.70	470 575.17
375	1 313 799.66	470 574.96
372	1 313 748.22	470 584.63
Площадь	144	кв. м
Номер земельного участка 26:12:012502:3У1(1)		
1	1313904.25	470031.00
2	1313903.57	470031.12
3	1313902.96	470031.47
4	1313902.52	470032.00
5	1313902.28	470032.66
6	1313902.38	470033.70
7	1313919.69	470079.24
8	1313919.83	470079.53
9	1313919.85	470079.57
10	1313924.61	470087.33
11	1313937.86	470108.97
12	1313930.00	470116.17
13	1313929.61	470116.65
14	1313929.38	470117.30
15	1313929.38	470117.99
16	1313941.01	470184.08
17	1313941.02	470184.13
18	1313946.53	470211.33
19	1313946.55	470211.40
20	1313955.79	470250.43
21	1313960.57	470273.42
22	1313964.05	470294.97
23	1313959.24	470301.58
24	1313951.57	470312.28
25	1313951.25	470312.99
26	1313951.19	470313.45
27	1313951.22	470313.79
28	1313962.83	470380.10
29	1313962.84	470380.16
30	1313983.83	470481.99
31	1314002.02	470572.42
32	1314002.04	470572.50
33	1314012.62	470615.98
34	1314012.63	470616.03
35	1314028.35	470674.35
36	1314028.54	470674.83
37	1314028.99	470675.36
38	1314029.59	470675.71
39	1314030.28	470675.83
40	1314030.96	470675.71
41	1314031.56	470675.36
42	1314032.01	470674.83
43	1314032.25	470674.18
44	1314032.21	470673.31
45	1314025.63	470654.03
46	1314025.14	470651.73
47	1314025.76	470649.37
48	1314016.50	470615.02
49	1314005.94	470571.59
50	1313987.75	470481.19
51	1313967.19	470381.44
52	1313967.22	470381.43
53	1313966.44	470377.51
54	1313955.30	470313.93
55	1313967.78	470296.64
56	1313968.03	470296.16
57	1313968.12	470295.82
58	1313968.13	470295.15
59	1313964.51	470272.73
60	1313964.50	470272.65
61	1313959.70	470249.59
62	1313959.69	470249.54
63	1313950.45	470210.51
64	1313944.95	470183.36
65	1313933.51	470118.38
66	1313941.78	470110.81
67	1313942.16	470110.34
68	1313942.40	470109.68
69	1313942.40	470108.99

70	1313942.13	470108.29
71	1313923.36	470077.64
72	1313908.43	470039.19
73	1313906.12	470032.29
74	1313905.54	470031.47
75	1313904.93	470031.12
76	1313904.25	470031.00
Площадь	2 663	кв. м
Номер земельного участка 26:12:012502:3У2(2)		
1	1314271.875	469998.2587
2	1314271.191	469998.3793
3	1314270.589	469998.7267
4	1314270.143	469999.2587
5	1314269.905	469999.9115
6	1314269.908	470000.6223
7	1314275.997	470032.0851
8	1314281.561	470061.7257
9	1314281.638	470062.0137
10	1314285.909	470074.3005
11	1314293.403	470109.7819
12	1314293.422	470109.8653
13	1314304.795	470154.2349
14	1314313.532	470194.7749
15	1314326.318	470251.2103
16	1314327.203	470251.6429
17	1314327.996	470254.3253
18	1314329.457	470264.7923
19	1314341.76	470317.9737
20	1314349.36	470348.4339
21	1314354	470348.0201
22	1314360.511	470350.0185
23	1314368.29	470385.0409
24	1314379.772	470439.5409
25	1314379.997	470440.1285
26	1314380.443	470440.6607
27	1314381.045	470441.0079
28	1314381.729	470441.1285
29	1314382.413	470441.0079
30	1314383.014	470440.6607
31	1314383.461	470440.1285
32	1314383.698	470439.4759
33	1314383.698	470438.7813
34	1314372.199	470384.1949
35	1314364.408	470349.1141
36	1314364.39	470349.0405
37	1314355.115	470347.1241
38	1314350.03	470347.7401
39	1314343.194	470316.4471
40	1314330.61	470258.8401
41	1314328.422	470250.6927
42	1314317.451	470193.9737
43	1314308.697	470153.3545
44	1314308.679	470153.2793
45	1314297.308	470108.9135
46	1314289.797	470073.3499
47	1314289.729	470073.1063
48	1314285.465	470060.8411
49	1314279.927	470031.3361
50	1314273.839	469999.8787
51	1314273.607	469999.2587
52	1314273.161	469998.7267
53	1314272.559	469998.3793
54	1314271.875	469998.2587
Площадь	1 546	кв. м
Номер земельного участка 26:12:012502:3У3(3)		
1	1314407.14	470438.3639
2	1314406.917	470437.1143
3	1314370.243	470445.6303
4	1314293.16	470464.3701
5	1314286.789	470464.6533
6	1314219.374	470480.0199
7	1314212.669	470454.7669
8	1314211.694	470454.9905
9	1314218.531	470480.7429
10	1314218.55	470480.7987
11	1314218.577	470480.8555
12	1314218.61	470480.9085
13	1314218.65	470480.9569
14	1314218.696	470480.9999
15	1314218.747	470481.0369
16	1314218.802	470481.0671
17	1314218.86	470481.0901
18	1314218.921	470481.1059
19	1314218.983	470481.1137
20	1314219.046	470481.1137
21	1314219.109	470481.1059
22	1314219.126	470481.1021
23	1314287.368	470465.5469
24	1314293.179	470464.9505
25	1314370.466	470446.6051
26	1314407.14	470438.3639
Площадь	206	кв. м
Номер земельного участка 26:12:012502:3У4(4)		
1	1314187.464	470284.1565
2	1314187.187	470284.2207
3	1314187.035	470284.3171
4	1314186.954	470284.4791
5	1314186.944	47

8	1314193.453	470311.4905
9	1314188.033	470285.0551
10	1314226.388	470276.6263
11	1314273.4	470266.4157
12	1314320.943	470256.3267
13	1314321.107	470256.2595
14	1314321.204	470256.1797
15	1314321.277	470256.0783
16	1314321.339	470255.8373
17	1314321.324	470255.7131
18	1314310.263	470213.6377
19	1314301.133	470168.0591
20	1314301.13	470168.0439
21	1314297.217	470151.2161
22	1314296.229	470151.4253
23	1314300.154	470168.2631
24	1314309.286	470213.8487
25	1314309.292	470213.8763
26	1314320.224	470255.4567
27	1314273.19	470265.4377
28	1314226.174	470275.6493
29	1314187.464	470284.1565
Площадь	271	кв. м
Номер земельного участка 26:12:012502:3У5(5)		
1	1314327.203	470251.6429
2	1314326.318	470251.2103
3	1314323.276	470256.2075
4	1314249.79	470271.7465
5	1314249.783	470271.7483
6	1314188.784	470285.6213

7	1314188.576	470285.7235
8	1314188.49	470285.8149
9	1314188.43	470285.9247
10	1314188.399	470286.0461
11	1314188.406	470286.2113
12	1314193.692	470311.4393
13	1314194.67	470311.2301
14	1314189.485	470286.4873
15	1314250.001	470272.7241
16	1314323.685	470257.1431
17	1314323.804	470257.1041
18	1314323.909	470257.0371
19	1314323.955	470256.9939
20	1314324.018	470256.9107
21	1314327.203	470251.6429
Площадь	169	кв. м
Номер земельного участка 26:12:012502:3У6(6)		
1	470333.1801	1313882.526
2	470316.2944	1313976.074
3	470350.8607	1313984.33
4	470350.8804	1313984.335
5	470350.8985	1313984.341
6	470355.0059	1313985.76
7	470355.1104	1313985.955
8	470355.1387	1313986.008
9	470355.155	1313986.235
10	470355.1744	1313986.506
11	470355.186	1313986.669
12	470350.6558	1313985.103

13	470315.7766	1313976.772
14	470315.7209	1313976.758
15	470315.6175	1313976.711
16	470315.5313	1313976.637
17	470315.4699	1313976.541
18	470315.4377	1313976.432
19	470315.4377	1313976.318
20	470332.3943	1313882.377
21	470332.3969	1313882.363
22	470346.5735	1313817.355
23	470347.4554	1313812.22
24	470356.3301	1313813.74
25	470378.0359	1313818.17
26	470378.1476	1313817.568
27	470382.9608	1313791.498
28	470411.3272	1313657.062
29	470412.1027	1313657.226
30	470518.9402	1313679.82
31	470518.7968	1313680.501
32	470411.6202	1313658.15
33	470397.3403	1313725.64
34	470383.4802	1313791.19
35	470378.3657	1313817.749
36	470378.2377	1313818.506
37	470353.4401	1313813.44
38	470348.1381	1313812.606
39	470347.3613	1313817.497
40	470333.1801	1313882.526
Площадь	342	кв. м

Приложение Б.

Перечень кадастровых номеров земельных участков, которые полностью или частично расположены в границах резервируемых земель, (в границах устанавливаемых красных линий) в целях реализации проекта «Документация по планировке территории (проект планировки территории и проект межевания территории) в границах улицы Доваторцев, улицы Южный обход, улицы Бирюзовой, улицы Кизиловой, улицы Тюльпановой, улицы Алмазной, улицы Кленовой, улицы Бирюзовой, проезда Лазурного, северной границы земельного участка с кадастровым номером 26:12:012502:126 города Ставрополя»

№ п/п	Местоположение земельного участка	Кадастровый номер земельного участка	Категория земель	Площадь земельного участка, кв. м	Правообладатель	Вид права	Площадь земельного участка, попадающего в границы резервирования, кв. м	Примечания
1	Ставропольский край, город Ставрополь, улица Тюльпановая, в районе жилого дома № 65	26:12:012502:2145	земли населенных пунктов	38113	Министерство строительства, дорожного хозяйства и транспорта Ставропольского края ИНН:2636055305 ОГРН:1082635013450 КПП:263601001	Постоянное (бессрочное) пользование 26-26/001-26/001/302/2015-4746/1 05.10.2015	6148	
2	Ставропольский край, город Ставрополь, улица Доваторцев, 92, в квартале 530	26:12:012502:823	земли населенных пунктов	1560	Головченко Владимир Евгеньевич	Собственность 26-26/001-26/001/207/2015-2642/2 15.01.2016	437	
3	Ставропольский край, город Ставрополь, улица Марынская, 76, в квартале 536	26:12:012502:4688	земли населенных пунктов	768	Данные о правообладателе отсутствуют		5	аренда, д.г.р. 31.12.2014, №26-26-01/121/2014-861, с 05.11.2014 по 04.11.2024, Фанаилдис Одиссей Евстафьевич, Договор аренды земельного участка в границах земель муниципального образования г. Ставрополь №4320 от 18.11.2014 г. 4320 от 2014-11-18. Соглашение о передаче прав и обязанностей (о переняем) по договору аренды земельного участка в границах земель муниципального образования города Ставрополя №4320 от 18.11.2014 года от 27.12.2014 г. б/н от 2014-12-27
4	Ставропольский край, город Ставрополь, улица Доваторцев, 90, в квартале 530	26:12:012502:558	земли населенных пунктов	6545	Данные о правообладателе отсутствуют		243	в силу закона, д.г.р. 05.10.2012, №26-26-01/117/2012-220, Срок передачи застройщиком объекта долевого строительства участнику долевого строительства устанавливается в течение шести месяцев после получения разрешения на ввод объекта в эксплуатацию. Срок ввода в эксплуатацию - 25.07.2015 г. 36 участников долевого строительства по договорам участия в долевом строительстве. Договоры участия в долевом строительстве.
5	Ставропольский край, город Ставрополь, улица Доваторцев, 90/3, в квартале 530	26:12:012502:559	земли населенных пунктов	9873	Данные о правообладателе отсутствуют		451	в силу закона, д.г.р. 05.10.2012, № 26-26-01/117/2012-217, Срок передачи застройщиком объекта долевого строительства участнику долевого строительства устанавливается в течение шести месяцев после получения разрешения на ввод объекта в эксплуатацию. Срок ввода в эксплуатацию - 25.07.2015 г., 11 участников долевого строительства по договорам участия в долевом строительстве. Договоры участия в долевом строительстве.
6	Ставропольский край, город Ставрополь, улица Доваторцев, 90а, в квартале 530	26:12:012502:382	земли населенных пунктов	7106	Данные о правообладателе отсутствуют		1582	в силу закона, д.г.р. 08.04.2015, №26-26/001-26/001/034/2015-810/1, 110 месяцев, считая с даты фактического предоставления кредита, 247 участников долевого строительства по договорам участия в долевом строительстве. Договоры участия в долевом строительстве.
7	Ставропольский край, город Ставрополь, улица Доваторцев, 88/1, квартал 530	26:12:012502:289	земли населенных пунктов	4601	Данные о правообладателе отсутствуют	Не зарегистрировано	786	
8	Ставропольский край, город Ставрополь, улица Доваторцев, 88/3, в квартале 530	26:12:012502:758	земли населенных пунктов	4832	Данные о правообладателе отсутствуют	Не зарегистрировано	667	
9	Ставропольский край, город Ставрополь, улица Доваторцев, 88/2, квартал 530	26:12:012502:290	земли населенных пунктов	3796	Данные о правообладателе отсутствуют		45	аренда, д.г.р. 31.10.2014, № 26-26-01/121/2014-126, с 04.07.2012 по 03.07.2015, Общество с ограниченной ответственностью «Ставропольстроймонтаж» ИНН:2634066502 ОГРН:1052604180892 КПП:263501001, Договор аренды земельного участка в границах земель муниципального образования г. Ставрополь №944 от 20.08.2012 г. 944 от 2012-08-20, запрещение - Определение Арбитражного суда Северо-Кавказского округа №676/2015-18942(1) от 10.06.2015 г. 676/2015-18942(1) от 2015-06-10 Федеральный Арбитражный суд Северо-Кавказского округа
10	Ставропольский край, город Ставрополь, улица Доваторцев, 86а, в квартале 530	26:12:012502:698	земли населенных пунктов	4037	Данные о правообладателе отсутствуют		531	аренда, д.г.р. 26.04.2016, № 26-26/001-26/001/201/2016-2662/2, с 28.03.2016 по 27.03.2019, Общество с ограниченной ответственностью «Проект» ИНН:2635101132 ОГРН:1072635009765 КПП:263501001, Договор аренды земельного участка в границах земель муниципального образования города Ставрополя Ставропольского края (для завершения строительства объекта) №5726 от 28.03.2016 г. 5726 от 2016-03-28
11	Ставропольский край, город Ставрополь, улица Доваторцев, 88-в, в квартале 530	26:12:012502:715	земли населенных пунктов	3569	Данные о правообладателе отсутствуют		725	аренда, д.г.р. 23.10.2013, № 26-26-01/103/2013-764, с 23.04.2013 по 22.04.2016, Карташева Наталья Владимировна, Договор аренды земельного участка в границах земель муниципального образования г. Ставрополь №2359 от 05.08.2013 г. 2359 от 2013-08-05
12	Ставропольский край, город Ставрополь, улица Доваторцев, 88б, в квартале 530	26:12:012502:2045	земли населенных пунктов	3569	Данные о правообладателе отсутствуют		987	аренда, д.г.р. 30.05.2016, № 26-26/001-26/001/201/2016-7217/3, с 17.06.2013 по 16.06.2016, Розов Олег Валерьевич, Договор купли-продажи от 17.05.2016 г. б/н от 2016-05-17; Договор аренды земельного участка в границах земель муниципального образования г. Ставрополь №2455 от 28.08.2013 г. 2455 от 2013-08-28
13	Ставропольский край, город Ставрополь, улица Доваторцев, 86/1, в квартале 530	26:12:012502:269	земли населенных пунктов	11885	Данные о правообладателе отсутствуют	Долевое участие в строительстве жилья	3403	586 записей о регистрации прав по долевому участию в строительстве жилья
14	Ставропольский край, город Ставрополь, улица Доваторцев, 86/2	26:12:012502:270	земли населенных пунктов	11523	Данные о правообладателе отсутствуют	Долевое участие в строительстве жилья	3305	9 записей о регистрации прав по долевому участию в строительстве жилья
15	Ставропольский край, город Ставрополь, улица Доваторцев, 88а, в квартале 530	26:12:012502:388	земли населенных пунктов	7505	Данные о правообладателе отсутствуют		3408	аренда, д.г.р. 26.11.2012, № 26-26-01/133/2012-124, с 17.08.2012 по 16.08.2015, Царьков Владимир Александрович, Договор аренды земельного участка в границах земель муниципального образования г.Ставрополь №1066 от 28.09.2012 г. 1066 от 2012-09-28
16	Ставропольский край, город Ставрополь, улица Доваторцев, 88, в квартале 530	26:12:012502:389	земли населенных пунктов	7504	Данные о правообладателе отсутствуют		1987	аренда, д.г.р. 19.02.2016, № 26-26/001-26/001/207/2015-2846/2, с 23.12.2015 по 22.12.2018, Карапетян Артём Игнатович, Договор аренды земельного участка в границах земель муниципального образования города Ставрополя Ставропольского края №5333 от 23.12.2015 г. 5333 от 2015-12-23. Запрещение - Определение Промышленного районного суда г.Ставрополя от 24.12.2015 г. б/н от 2015-12-24
17	Ставропольский край, город Ставрополь, улица Доваторцев, 82/1, в квартале 530	26:12:012502:2154	земли населенных пунктов	3000	Данные о правообладателе отсутствуют		566	аренда, д.г.р. 11.02.2016, № 26-26/001-26-0-1-133/2010/2014-2, с 14.02.2014 по 13.02.2017, Общество с ограниченной ответственностью «ГАММА» ИНН:2320222084 ОГРН:1142366008718 КПП:232001001.Соглашение о передаче прав и обязанностей по договору аренды земельного участка в границах земель муниципального образования г. Ставрополь №3137 от 25.02.2014 от 30.12.2014 г. б/н от 2014-12-30; Договор аренды земельного участка в границах земель муниципального образования г. Ставрополь №3137 от 25.02.2014 г. 3137 от 2014-02-25

18	Ставропольский край, город Ставрополь, улица Доваторцев, 82/1, квартал 530	26:12:012502:536	земли населенных пунктов	100	Данные о правообладателе отсутствуют	Не зарегистрировано	17	
19	Ставропольский край, город Ставрополь, улица Доваторцев, дом 84/4, квартал 530	26:12:012502:128	земли населенных пунктов	5119	Данные о правообладателе отсутствуют	Долевое участие в строительстве жилья	149	84 записей о регистрации прав по долевому участию в строительстве жилья
20	Ставропольский край, город Ставрополь, улица Доваторцев, 84/3, в квартале 530	26:12:012502:219	земли населенных пунктов	3010	Данные о правообладателе отсутствуют		45	аренда, д.г.р. 15.06.2012, № 26-26-01/057/2012-912, с 12.03.2012 по 11.03.2015. Общество с ограниченной ответственностью «Банго» ИНН:2635081623 ОГРН:1052604182400 КПП:263501001. Договор аренды земельного участка в границах земель муниципального образования г. Ставрополь №517 от 16.05.2012 г. 517 от 2012-05-16
21	Ставропольский край, город Ставрополь, улица Доваторцев, 82/2	26:12:012502:3316	земли населенных пунктов	11692	Данные о правообладателе отсутствуют		3211	аренда, д.г.р. 31.10.2014, № 26-26-01/076/2014-734, с 08.09.2014 по 07.09.2017. Дышеков Рашид Султанович. Дополнительное соглашение об изменении вида разрешенного использования земельного участка к договору аренды земельного участка от 24.09.2014 № 4153 №278 от 29.05.2015 г. 278 от 2015-05-29. Договор аренды земельного участка в границах земель муниципального образования г. Ставрополь №4153 от 24.09.2014 г. 4153 от 2014-09-24
22	Ставропольский край, город Ставрополь, улица Доваторцев, 84/2, квартал 530	26:12:012502:206	земли населенных пунктов	6468	Данные о правообладателе отсутствуют	Долевое участие в строительстве жилья	2200	15 записей о регистрации прав по долевому участию в строительстве жилья
23	Ставропольский край, город Ставрополь, улица Доваторцев, в районе нежилого здания №86	26:12:012502:2204	земли населенных пунктов	398	Данные о правообладателе отсутствуют		316	аренда, д.г.р. 16.10.2014, № 26-26-01/062/2014-779, с 27.03.2014 по 26.03.2019. Кадаев Николай Шалваевич. Договор аренды земельного участка в границах земель муниципального образования г. Ставрополь для целей, не связанных со строительством №3756 от 16.06.2014 г. 3756 от 2014-06-16
24	Ставропольский край, город Ставрополь, улица Доваторцев, 826 в квартале 530	26:12:012502:2615	земли населенных пунктов	1600	Якушев Андрей Александрович	Собственность 26-26-01/006/2014-500 31.03.2014	508	
25	Ставропольский край, город Ставрополь, улица Доваторцев, 82а в квартале 530	26:12:012502:2616	земли населенных пунктов	1338	Карбанов Константин Иванович, Лазаренко Сергей Викторович	Долевая собственность 1/2 №26-26-01/013/2014-817 11.07.2014	719	
26	Ставропольский край, город Ставрополь, улица Доваторцев, 84-б квартал 530	26:12:012502:540	земли населенных пунктов	528	Данные о правообладателе отсутствуют		120	аренда, д.г.р. 10.06.2015, № 26-26/001-26/001/203/2015-3486/4, с 14.02.2014 по 13.02.2019. Карбанов Константин Иванович. Договор аренды земельного участка в границах земель муниципального образования г. Ставрополь для целей, не связанных со строительством №4778 от 18.05.2015 г. 4778 от 2015-05-18
27	Ставропольский край, город Ставрополь, улица Доваторцев, 84-б квартал 530	26:12:012502:114	земли населенных пунктов	300	Карбанов Константин Иванович	Собственность 26-26-12/068/2009-001 14.05.2009	15	
28	Ставропольский край, город Ставрополь, в районе нежилого здания №84 б по улице Доваторцев в квартале 530	26:12:012502:839	земли населенных пунктов	300	Данные о правообладателе отсутствуют		239	аренда, д.г.р. 22.07.2013, № 26-26-01/067/2013-518, с 24.10.2012 по 23.10.2017. Карбанов Константин Иванович. Договор аренды земельного участка в границах земель муниципального образования г. Ставрополь для целей, не связанных со строительством №2139 от 17.06.2013 г. 2139 от 2013-06-17
29	Ставропольский край, город Ставрополь, улица Доваторцев, 82, в квартале 530	26:12:012502:773	земли населенных пунктов	3329	Данные о правообладателе отсутствуют		2592	аренда, д.г.р. 08.02.2012, № 26-26-01/012/2012-025, с 25.03.2011 по 24.03.2016. Общество с ограниченной ответственностью Производственно-коммерческое предприятие «Ставропромкомплект» ИНН:2635035017 ОГРН:1022601993908 КПП:263501001. Договор аренды земельного участка в границах земель муниципального образования г. Ставрополь №9024 от 20.12.2011 г. 9024 от 2011-12-20
30	Ставропольский край, город Ставрополь, улица Доваторцев, 82, в квартале 530	26:12:012502:772	земли населенных пунктов	1093	Данные о правообладателе отсутствуют		348	аренда, д.г.р. 08.02.2012, № 26-26-01/012/2012-024, с 25.03.2011 по 24.03.2021. Общество с ограниченной ответственностью Производственно-коммерческое предприятие «Ставропромкомплект» ИНН:2635035017 ОГРН:1022601993908 КПП:263501001. Договор аренды земельного участка в границах земель муниципального образования г. Ставрополь №8951 от 20.12.2011 г. 8951 от 2011-12-20. Договор ипотеки (последующая ипотека) №50 от 22.12.2015 г. 50 от 2015-12-22, с 25.12.2015 по 16.06.2017
31	Ставропольский край, город Ставрополь, улица Южный Обход, 1а, в квартале 531	26:12:012502:87	земли населенных пунктов	4257	Данные о правообладателе отсутствуют		279	аренда, д.г.р. 06.03.2014, № 26-0-1-117/2001/2014-571, с 18.12.2013 по 18.12.2016. Мусаева Шенаят Зиялдин-Кызы. Договор аренды земельного участка в границах земель муниципального образования г. Ставрополь №3076 от 10.02.2014 г. 3076 от 2014-02-10
32	Ставропольский край, город Ставрополь, улица Южный Обход, 1-б, квартал 531	26:12:012502:175	земли населенных пунктов	5887	Данные о правообладателе отсутствуют		99	аренда, д.г.р. 10.09.2013, № 26-26-01/085/2013-732, с 07.09.2012 по 06.09.2022. Общество с ограниченной ответственностью «Авангард» ИНН:2634063364 ОГРН:1042600332917 КПП:263401001. Договор аренды земельного участка в границах земель муниципального образования г. Ставрополь №1741 от 20.03.2013 г. 1741 от 2013-03-20
33	Ставропольский край, город Ставрополь, улица Южный Обход, 1г, в квартале 531	26:12:012502:185	земли населенных пунктов	792	Данные о правообладателе отсутствуют		15	аренда, д.г.р. 27.09.2012, № 26-26-01/102/2012-416, с 17.05.2012 по 16.05.2022. Общество с ограниченной ответственностью «ИНТЕГРАЛ» ИНН:2635079180 ОГРН:1052600305658 КПП:263501001. Договор аренды земельного участка в границах земель муниципального образования г. Ставрополь №400 от 21.06.2012 г. 400 от 2012-06-21. Ипотека.
34	Ставропольский край, город Ставрополь, улица Южный обход, 3-б, в квартале 531	26:12:012502:802	земли населенных пунктов	2500	Данные о правообладателе отсутствуют		1184	аренда, д.г.р. 05.03.2015, № 26-26/001-26/001/202/2015-2499/3, с 02.10.2014 по 01.10.2024. Сотниченко Инна Александровна. Договор аренды земельного участка в границах земель муниципального образования г. Ставрополя №4355 от 27.11.2014 г. 4355 от 2014-11-27; Договор о передаче прав и обязанностей (перенайме) по договору аренды земельного участка в границах земель муниципального образования г. Ставрополя от 10.02.2015 г. б/н от 2015-02-10
35	Ставропольский край, город Ставрополь, улица Южный Обход, 1/1, квартал 530	26:12:012502:477	земли населенных пунктов	10250	Данные о правообладателе отсутствуют		1518	аренда, д.г.р. 23.05.2016, № 26-26/001-26/001/201/2016-6145/2, с 15.09.2014 по 14.09.2017. Общество с ограниченной ответственностью МУ-1 «СЕВКАВЛИФТ» ИНН:2635814599 ОГРН:1122651025100 КПП:263501001. Договор аренды земельного участка в границах земель муниципального образования г. Ставрополь №4136 от 19.09.2014 г. 4136 от 2014-09-19.
36	Ставропольский край, город Ставрополь, улица Алмазная, 20/3, квартал 535	26:12:012502:745	земли населенных пунктов	8190	Данные о правообладателе отсутствуют	Не зарегистрировано	3626	
37	Ставропольский край, город Ставрополь, улица Кленовая, 31	26:12:012502:406	земли населенных пунктов	700	Листопад Андрей Валентинович	Собственность 26-26-01/071/2010-357 20.05.2010	394	
38	Ставропольский край, город Ставрополь, улица Доваторцев, 82/3, в квартале 530	26:12:012502:4902	земли населенных пунктов	4475	Данные о правообладателе отсутствуют		606	аренда, д.г.р. 10.11.2015, № 26-26/001-26/001/204/2015-9774/3, с 21.05.2015 по 20.05.2018. Ватаев Бимболат Зелимханович. Договор о передаче прав и обязанностей (о перенайме) от 30.09.2015 г. б/н от 2015-09-30; Договор аренды земельного участка в границах земель муниципального образования г. Ставрополя №4847 от 22.05.2015 г. 4847 от 2015-05-22
39	Ставропольский край, город Ставрополь, улица Доваторцев, дом 84/1	26:12:012502:241	земли населенных пунктов	6072	Данные о правообладателе отсутствуют	Долевое участие в строительстве жилья	1859	58 записей о регистрации прав по долевому участию в строительстве жилья
40	Ставропольский край, город Ставрополь, улица Доваторцев, 84/5, в квартале 530	26:12:012502:792	земли населенных пунктов	2200	Данные о правообладателе отсутствуют		2056	аренда, д.г.р. 09.03.2011, № 26-26-01/011/2011-738, с 03.12.2010 по 02.12.2013. Васильев Владислав Викторович. Договор аренды земельного участка в границах земель муниципального образования г. Ставрополь №8758 от 25.01.2011 г. 8758 от 2011-01-25. Арест - Определение Промышленного районного суда г.Ставрополя от 05.06.2015 г. б/н от 2015-06-05. Запрещение - Определение Промышленного районного суда г.Ставрополя от 05.06.2015 г. б/н от 2015-06-05
41	Ставропольский край, г. Ставрополь, ул. Доваторцев, 90/б, район останочного пункта «Белый город»	26:12:012502:2165	земли населенных пунктов	1050	Права в ЕГРП не зарегистрированы		1050	В ГКН сведения имеют статус «Временный»
42	Ставропольский край, г. Ставрополь, ул. Южный Обход, 1а, в квартале 531	26:12:012502:156	земли населенных пунктов	1952	Права в ЕГРП не зарегистрированы		1952	В ГКН сведения имеют статус «Ранее учтенный»
43	Ставропольский край, город Ставрополь, улица Южный Обход, в районе нежилого здания 1г в квартале 531	26:12:012502:482	земли населенных пунктов	924	Данные о правообладателе отсутствуют		924	аренда, д.г.р. 18.04.2013, № 26-26-01/007/2013-578, с 25.07.2012 по 24.07.2017. Общество с ограниченной ответственностью «ИНТЕГРАЛ» ИНН:2635079180 ОГРН:1052600305658 КПП:263501001. Договор аренды земельного участка в границах земель муниципального образования г. Ставрополь №1462 от 04.02.2013 г. 1462 от 2013-02-04
44	Ставропольский край, город Ставрополь, улица Южный обход, в районе нежилого здания №36	26:12:012502:2113	земли населенных пунктов	1757	Данные о правообладателе отсутствуют		1757	аренда, д.г.р. 17.03.2016, № 26-26/001-26/001/200/2016-6480/3. Сотниченко Инна Александровна. Договор аренды земельного участка в границах земель муниципального образования г.Ставрополь для целей, не связанных со строительством №3342 от 17.03.2014 г. 3342 от 2014-03-17; Договор о передаче прав и обязанностей по договору аренды земельного участка в границах земель г.Ставрополя №3342 от 17.03.2014 от 24.02.2016 г. б/н от 2016-02-24
45	Ставропольский край, город Ставрополь, в районе жилого дома №84/2 по улице Доваторцев, в квартале 534	26:12:012502:2012	земли населенных пунктов	166	Данные о правообладателе отсутствуют		166	аренда, д.г.р. 20.05.2015, № 26-26/001-26/001/202/2015-4075/3. Общество с ограниченной ответственностью «Банго» ИНН:2635081623 ОГРН:1052604182400 КПП:263501001. Соглашение о переуступке прав и обязанностей по договору аренды земельного участка от 04.02.2015 г. б/н от 2015-02-04. Договор аренды земельного участка в границах земель муниципального образования г. Ставрополь №1576 от 24.01.2013 г. 1576 от 2013-01-24.
46	Ставропольский край, город Ставрополь, в районе жилого дома №86/2 по улице Доваторцев, в квартале 530	26:12:012502:2011	земли населенных пунктов	143	Данные о правообладателе отсутствуют		143	аренда, д.г.р. 20.05.2015, № 26-26/001-26/001/202/2015-4083/3. Общество с ограниченной ответственностью «Банго» ИНН:2635081623 ОГРН:1052604182400 КПП:263501001. Соглашение о переуступке прав и обязанностей по договору аренды земельного участка от 04.02.2015 г. б/н от 2015-02-04. Договор аренды земельного участка в границах земель муниципального образования г. Ставрополь №1575 от 24.01.2013 г. 1575 от 2013-01-24.
47	Ставропольский край, город Ставрополь, улица Кленовая, в районе жилого дома № 64	26:12:012502:778	земли населенных пунктов	900	Данные о правообладателе отсутствуют		900	аренда, д.г.р. 03.02.2011, № 26-26-01/005/2011-061, с 30.11.2010 по 29.11.2015. Харченко Михаил Владимирович. Договор аренды земельного участка в границах земель муниципального образования г.Ставрополь для целей, не связанных со строительством №7476Ф от 07.12.2010 г. 7476Ф от 2010-12-07.
48	Ставропольский край, город Ставрополь, улица Бирюзовая, 15	26:12:012502:787	земли населенных пунктов	709	Магомедалиев Магомедович	Собственность 26-26/001-302/2015-4464/2 23.10.2015	709	
49	Ставропольский край, город Ставрополь, улица Бирюзовая, 13/1, в квартале 535	26:12:012502:4683	земли населенных пунктов	350	Мацукатова Настя Юрьевна	Собственность 26-26-01/086/2014-759 30.09.2014	350	
50	Ставропольский край, город Ставрополь, улица Бирюзовая, 13, в квартале 535	26:12:012502:4684	земли населенных пунктов	350	Мацукатова Настя Юрьевна	Собственность 26-26-01/086/2014-758 30.09.2014	350	

СВЕДЕНИЯ
о поступлении средств в избирательные фонды кандидатов, избирательных объединений и расходовании этих средств
(на основании данных, предоставленных филиалами ПАО Сбербанк и другой кредитной организацией)

Выборы депутатов Думы Ставропольского края шестого созыва

По состоянию на 24.08.2016

В тыс. руб.

№ п/п	Наименование территории	Фамилия, имя, отчество кандидата	Поступило средств					Израсходовано средств				Возвращено средств	
			всего	из них				всего	из них финансовые операции по расходованию средств на сумму, превышающую 100 тыс. рублей			сумма, тыс. руб.	основание возврата
				пожертвования от юридических лиц на сумму, превышающую 50 тыс. рублей	пожертвования от граждан на сумму, превышающую 20 тыс. рублей	дата операции	сумма, тыс. руб.		назначение платежа				
1	2	3	4	5	6	7	8	9	10	11	12	13	14
1.	Округ №20	Богданов Иван Васильевич	600					448					
2.	Округ №20	Бунятов Вячеслав Эдуардович	0,7					0					
3.	Округ №20	Горло Сергей Алексеевич	103					58,9					
4.	Округ №20	Мрвалевич Павле Павлович	3					1,7					
5.	Округ №20	Прибытков Игорь Сергеевич	366,5					365,2					
		Избирательный округ (Округ №20), всего	1073,2					873,8					
		Кандидаты, всего	1073,2					873,8					
		Итого	1073,2				0	873,8					

* Сведения даны с округлением до целого значения в тыс. рублей.

СВЕДЕНИЯ

о поступлении средств в избирательные фонды кандидатов и расходовании этих средств
(на основании данных, предоставленных филиалами ПАО Сбербанк и другой кредитной организацией)

Выборы депутатов Ставропольской городской Думы седьмого созыва

По состоянию на 26.08.2016

В тыс. руб.

№ п/п	Наименование избирательного округа	Фамилия, имя, отчество кандидата	Поступило средств					Израсходовано средств				Возвращено средств	
			всего	из них				всего	из них финансовые операции по расходованию средств на сумму, превышающую 100 тыс. рублей			сумма, тыс. руб.	основание возврата
				пожертвования от юридических лиц на сумму, превышающую 50 тыс. рублей	пожертвования от граждан на сумму, превышающую 20 тыс. рублей	дата операции	сумма, тыс. руб.		назначение платежа				
1	2	3	4	5	6	7	8	9	10	11	12	13	14
1.	Округ №1 (№ 1)	Андрусенко Иван Александрович	0,3					0,3					
2.	Округ №1 (№ 1)	Большов Георгий Эрикович	0,2					0,2					
3.	Округ №1 (№ 1)	Кантор Александр Юрьевич	3,7					3,7					
4.	Округ №1 (№ 1)	Романов Вадим Александрович	100					89,4					
5.	Округ №1 (№ 1)	Соловьев Сергей Викторович	750					186,6					
		Избирательный округ (Округ №1 (№ 1)), всего	854,1					280,1					
6.	Округ №10 (№ 10)	Жарков Кирилл Евгеньевич	2					2					
7.	Округ №10 (№ 10)	Лыкасов Андрей Сергеевич	8					8					
8.	Округ №10 (№ 10)	Максимкин Максим Юрьевич	3,3					3,3					
9.	Округ №10 (№ 10)	Резюк Александр Александрович	76,4					71,8					
10.	Округ №10 (№ 10)	Хитров Алексей Анатольевич	1302					446,2					
11.	Округ №10 (№ 10)	Шилова Наталья Александровна	0,3					0,3					
		Избирательный округ (Округ №10 (№ 10)), всего	1392					531,6					
12.	Округ №11 (№ 11)	Андриянова Полина Игоревна	20					17,4					
13.	Округ №11 (№ 11)	Галетов Сергей Викторович	500					482,8					
14.	Округ №11 (№ 11)	Мрвалевич Павле Павлович	0,5					0,5					
15.	Округ №11 (№ 11)	Свинторжцкий Захар Александрович	3					3					
16.	Округ №11 (№ 11)	Симакин Евгений Иванович	0,3					0,3					
		Избирательный округ (Округ №11 (№ 11)), всего	523,8					504					
17.	Округ №12 (№ 12)	Булгакова Людмила Владимировна	65					64,9					
18.	Округ №12 (№ 12)	Зеленская Марина Валерьевна	3,5					3,5					
19.	Округ №12 (№ 12)	Медведев Сергей Михайлович	1001,7					576,6					
20.	Округ №12 (№ 12)	Милокова Ольга Александровна	0,2					0,2					
		Избирательный округ (Округ №12 (№ 12)), всего	1070,4					645,1					
21.	Округ №13 (№ 13)	Гагакин Илья Вячеславович	3,6					3,6					
22.	Округ №13 (№ 13)	Дрофа Даниил Эдуардович	0,3					0,3					
23.	Округ №13 (№ 13)	Перов Александр Евгеньевич	0,2					0,2					
24.	Округ №13 (№ 13)	Сергеев Сергей Александрович	13,5					13,5					
25.	Округ №13 (№ 13)	Тищенко Геннадий Иванович	1100					821,6					
		Избирательный округ (Округ №13 (№ 13)), всего	1117,6					839,2					
26.	Округ №14 (№ 14)	Бондаренко Людмила Владимировна	59					58,4					
27.	Округ №14 (№ 14)	Гамзина Лидия Александровна	0,5					0,5					
28.	Округ №14 (№ 14)	Комов Николай Никитич	3					3					
29.	Округ №14 (№ 14)	Кулагин Сергей Сергеевич	0,3					0,2					
30.	Округ №14 (№ 14)	Резников Александр Леонидович	1000					472,4					
31.	Округ №14 (№ 14)	Филиппи Антон Эвальдович	52,3					52,3					
32.	Округ №14 (№ 14)	Чижиков Александр Владимирович	6,5					6					
		Избирательный округ (Округ №14 (№ 14)), всего	1121,6					592,7					
33.	Округ №15 (№ 15)	Нечаев Денис Васильевич	0,1					0					
34.	Округ №15 (№ 15)	Переудов Сергей Алексеевич	392,6					392,6					
35.	Округ №15 (№ 15)	Пилавова Алеся Георгиевна	3,3					3,3					
36.	Округ №15 (№ 15)	Солодько Дмитрий Сергеевич	35,6					35,6					
37.	Округ №15 (№ 15)	Старостенко Марина Викторовна	92					91,4					
38.	Округ №15 (№ 15)	Чурсанова Вероника Анатольевна	0,5					0,5					
		Избирательный округ (Округ №15 (№ 15)), всего	524,1					523,4					
39.	Округ №16 (№ 16)	Ляпин Андрей Андреевич	5					5					
40.	Округ №16 (№ 16)	Саврасов Станислав Валерьевич	92,3					92,3					

41.	Округ №16 (№ 16)	Стаценко Алексей Николаевич	805				571,8				
42.	Округ №16 (№ 16)	Теряев Алексей Геннадиевич	16,8				16,8				
		Избирательный округ (Округ №16 (№ 16)), всего	919,1				685,8				
43.	Округ №17 (№ 17)	Бунятов Вячеслав Эдуардович	0,2				0,2				
44.	Округ №17 (№ 17)	Бурков Михаил Александрович	168				131,5				
45.	Округ №17 (№ 17)	Головин Георгий Петрович	1300				398				
46.	Округ №17 (№ 17)	Лагин Алексей Николаевич	41,6				36,6				
47.	Округ №17 (№ 17)	Михайлов Евгений Иванович	5				2,4				
48.	Округ №17 (№ 17)	Фахардинов Рустам Рамильевич	3,6				3,6				
49.	Округ №17 (№ 17)	Щипачев Николай Владимирович	195				193,7				
		Избирательный округ (Округ №17 (№ 17)), всего	1713,4				766				
50.	Округ №18 (№ 18)	Анаников Олег Михайлович	194,3				191,7				
51.	Округ №18 (№ 18)	Григорьев Василий Владимирович	0,1				0,1				
52.	Округ №18 (№ 18)	Громова Людмила Юрьевна	1507				368,6				
53.	Округ №18 (№ 18)	Митрофанов Евгений Владимирович	1				1				
54.	Округ №18 (№ 18)	Наников Каспар Александрович	16,8				16,8				
55.	Округ №18 (№ 18)	Русановский Евгений Валерьевич	3,9				3,9				
56.	Округ №18 (№ 18)	Шатохин Антон Андреевич	0,2				0,2				
		Избирательный округ (Округ №18 (№ 18)), всего	1723,2				582,1				
57.	Округ №19 (№ 19)	Бадырбеков Сергей Олегович	182,1				132,1				
58.	Округ №19 (№ 19)	Горюнов Александр Сергеевич	1				1				
59.	Округ №19 (№ 19)	Долгополов Даниил Николаевич	0,2				0,2				
60.	Округ №19 (№ 19)	Павлов Виктор Александрович	800				524,8				
61.	Округ №19 (№ 19)	Полубояренко Владимир Михайлович	0,4				0,3				
62.	Округ №19 (№ 19)	Циркун Петр Александрович	3,9				3,9				
		Избирательный округ (Округ №19 (№ 19)), всего	987,6				662,2				
63.	Округ №2 (№ 2)	Осипов Антон Артурович	3,1				3,1				
64.	Округ №2 (№ 2)	Подпорин Андрей Витальевич	11				10,9				
65.	Округ №2 (№ 2)	Токарева Лариса Николаевна	800				160,5				
		Избирательный округ (Округ №2 (№ 2)), всего	814,1				174,5				
66.	Округ №20 (№ 20)	Антонов Алексей Александрович	0,5				0,5				
67.	Округ №20 (№ 20)	Желев Сергей Николаевич	41				0				
68.	Округ №20 (№ 20)	Закота Владимир Алексеевич	4				4				
69.	Округ №20 (№ 20)	Колесников Павел Алексеевич	568,7				553				
70.	Округ №20 (№ 20)	Сикорский Анатолий Игоревич	4,5				4,5				
71.	Округ №20 (№ 20)	Стрижак Владимир Витальевич	3,9				3,9				
		Избирательный округ (Округ №20 (№ 20)), всего	622,6				565,9				
72.	Округ №3 (№ 3)	Боблов Александр Николаевич	310				144,8				
73.	Округ №3 (№ 3)	Куцев Антон Сергеевич	2,8				2,8				
74.	Округ №3 (№ 3)	Нилов Дмитрий Викторович	0,1				0,1				
75.	Округ №3 (№ 3)	Салиев Алексей Иванович	15,5				15,4				
76.	Округ №3 (№ 3)	Форак Вячеслав Борисович	58				57,6				
		Избирательный округ (Округ №3 (№ 3)), всего	386,4				220,7				
77.	Округ №4 (№ 4)	Баканов Вадим Николаевич	400				184,3				
78.	Округ №4 (№ 4)	Еремина Наталья Алексеевна	50				0				
79.	Округ №4 (№ 4)	Зуев Эдуард Евгеньевич	0,3				0,3				
80.	Округ №4 (№ 4)	Куриленко Алексей Николаевич	0,5				0,5				
81.	Округ №4 (№ 4)	Попова Ирина Александровна	7,8				4,2				
		Избирательный округ (Округ №4 (№ 4)), всего	458,6				189,3				
82.	Округ №5 (№ 5)	Иванова Елена Владимировна	1200				167,3				
83.	Округ №5 (№ 5)	Логвинов Александр Владимирович	7,2				3,9				
84.	Округ №5 (№ 5)	Мореплавцев Сергей Николаевич	29				14,4				
85.	Округ №5 (№ 5)	Сляднев Александр Александрович	0,2				0,2				
86.	Округ №5 (№ 5)	Собко Татьяна Владимировна	1				0,3				
		Избирательный округ (Округ №5 (№ 5)), всего	1237,4				186				
87.	Округ №6 (№ 6)	Джалилов Дженет-Хан Гаджиевич	3,8				3,8				
88.	Округ №6 (№ 6)	Джанов Дионис Алексеевич	19				18,9				
89.	Округ №6 (№ 6)	Нестеров Владимир Валерьевич	34,5				69				
90.	Округ №6 (№ 6)	Спирянов Роман Владимирович	13,4				12,8				
91.	Округ №6 (№ 6)	Фаталиев Игорь Альбертович	640				367,2				
		Избирательный округ (Округ №6 (№ 6)), всего	710,6				471,7				
92.	Округ №7 (№ 7)	Евстафиади Алексей Павлович	3,4				3,4				
93.	Округ №7 (№ 7)	Лебедев Павел Валерьевич	1,9				1,9				
94.	Округ №7 (№ 7)	Льсенко Юрий Николаевич	25				25				
95.	Округ №7 (№ 7)	Майоров Александр Анатольевич	0,2				0,2				
96.	Округ №7 (№ 7)	Мосина Светлана Викторовна	750				437,6				
97.	Округ №7 (№ 7)	Петлицын Андрей Викторович	0,1				0,1				
98.	Округ №7 (№ 7)	Пенников Александр Борисович	5				0				
99.	Округ №7 (№ 7)	Работенко Валентин Александрович	8,5				8,5				
		Избирательный округ (Округ №7 (№ 7)), всего	794				476,7				
100.	Округ №8 (№ 8)	Кудрявцев Владимир Сергеевич	4,7				4,7				
101.	Округ №8 (№ 8)	Пятак Евгений Владимирович	500				407,1				
102.	Округ №8 (№ 8)	Хуторной Василий Федорович	10,4				10,4				
		Избирательный округ (Округ №8 (№ 8)), всего	515,1				422,1				
103.	Округ №9 (№ 9)	Кочерга Александр Викторович	750				522,2				
104.	Округ №9 (№ 9)	Минаев Сергей Владимирович	5				4,9				
105.	Округ №9 (№ 9)	Оганесян Татьяна Анатольевна	0,3				0,3				
106.	Округ №9 (№ 9)	Осмаков Андрей Юрьевич	23,6				47,2				
107.	Округ №9 (№ 9)	Перегородиев Сергей Игоревич	4,6				4,6				
108.	Округ №9 (№ 9)	Полокотин Роман Вадимович	25,2				25,2				
109.	Округ №9 (№ 9)	Сотникова Марина Олеговна	5				0,9				
110.	Округ №9 (№ 9)	Федосеев Вячеслав Николаевич	16,5				16				
		Избирательный округ (Округ №9 (№ 9)), всего	830,2				621,2				
		Итого	18315,9				0	9940,6			